

№ 205206-2023-10380
от 17.01.2024

ПРАВИТЕЛЬСТВО ЛЕНИНГРАДСКОЙ ОБЛАСТИ

ПОСТАНОВЛЕНИЕ

от 17 января 2024 года № 25

О внесении изменений в Генеральный план муниципального образования Ивангородское городское поселение Кингисеппского муниципального района Ленинградской области

На основании пункта 4 части 1 статьи 1 областного закона от 7 июля 2014 года № 45-оз "О перераспределении полномочий в области градостроительной деятельности между органами государственной власти Ленинградской области и органами местного самоуправления Ленинградской области" Правительство Ленинградской области постановляет:

1. Внести в Генеральный план муниципального образования "Город Ивангород Кингисеппского муниципального района Ленинградской области", утвержденный решением Совета депутатов муниципального образования "Город Ивангород Кингисеппского муниципального района Ленинградской области" от 23 ноября 2011 года № 112, изменения, утвердив его в новой редакции согласно приложению к настоящему постановлению.

2. Комитету градостроительной политики Ленинградской области разместить (опубликовать) настоящее постановление в официальном сетевом издании "Электронное опубликование документов" (www.pra47.ru), а также в установленные частью 9 статьи 9 Градостроительного кодекса Российской Федерации сроки обеспечить размещение Генерального плана муниципального образования Ивангородское городское поселение Кингисеппского муниципального района Ленинградской области в новой редакции и материалов по его обоснованию в федеральной государственной информационной системе территориального планирования.

Губернатор
Ленинградской области



А. Дрозденко

УТВЕРЖДЕН
постановлением Правительства
Ленинградской области
от 17 января 2024 года № 25
(приложение)

Генеральный план
муниципального образования Ивангородское городское поселение
Кингисеппского муниципального района Ленинградской области
(новая редакция)

Положение о территориальном планировании

1. Сведения о видах, назначении и наименованиях планируемых для размещения объектов местного значения городского поселения, их основные характеристики, их местоположение, а также характеристики зон с особыми условиями использования территории в случае, если установление таких зон требуется в связи с размещением данных объектов

| № п/п | Наименование объектов, их основные характеристики | Назначение объектов | Местоположение объектов | Характеристики зон с особыми условиями использования территории |
|-------|---|--|---|---|
| 1 | 2 | 3 | 4 | 5 |
| 1 | Вид объектов: объекты теплоснабжения | | | |
| 1.1 | Источник тепловой энергии, блок-модульная котельная, мощность 10 Гкал/ч, статус объекта: планируемый к размещению | Обеспечение перспективных потребителей южной части города Ивангород тепловой энергией | Город Ивангород, улица Лесная, производственная зона | Согласно СанПиН 2.2.1/2.1.1.1200-03 санитарно-защитная зона – 100 м |
| 1.2 | Источник тепловой энергии, блок-модульная котельная, мощность 8 Гкал/ч, статус объекта: планируемый к размещению | Обеспечение перспективных потребителей северной части города Ивангород тепловой энергией | Город Ивангород, улица Госпитальная, коммунально-складская зона | Согласно СанПиН 2.2.1/2.1.1.1200-03 санитарно-защитная зона – 100 м |
| 1.3 | Теплопровод распределительный, протяженность 11,06 км, статус объекта: планируемый к реконструкции | Обеспечение надежности теплоснабжения населения города Ивангород | Город Ивангород | Согласно пункту 4 Правил охраны коммунальных тепловых сетей, утвержденных приказом Министерства строительства и жилищно-коммунального хозяйства Российской Федерации от 17 августа 1992 года № 197, охранная зона не менее 3 м в каждую сторону |

| 1 | 2 | 3 | 4 | 5 |
|-----|--|--|---|---|
| 1.4 | Теплопровод распределительный, протяженность 3,91 км, статус объекта: планируемый к размещению | Обеспечение развития централизованных систем теплоснабжения населения, подключение перспективных потребителей города Ивангород | Город Ивангород | Согласно пункту 4 Правил охраны коммунальных тепловых сетей, утвержденных приказом Министерства строительства и жилищно-коммунального хозяйства Российской Федерации от 17 августа 1992 года № 197, охранная зона не менее 3 м в каждую сторону |
| 2 | Вид объектов: объекты водоснабжения | | | |
| 2.1 | Артезианская скважина № 8, производительность 1000 м ³ /сут, статус объекта: планируемый к реконструкции | Обеспечение централизованного водоснабжения потребителей города Ивангород и деревни Ореховая Горка | Ивангородское городское поселение, зона инженерной инфраструктуры | Согласно СанПиН 2.1.4.1110-02 первый пояс зоны санитарной охраны – не менее 30 м |
| 2.2 | Водопроводная насосная станция, производительность 6000 м ³ /сут, статус объекта: планируемый к реконструкции | Обеспечение бесперебойности водоснабжения города Ивангород и деревни Ореховая Горка | Город Ивангород, зона инженерной инфраструктуры | Согласно СанПиН 2.1.4.1110-02 зона санитарной охраны – не менее 15 м |
| 2.3 | Артезианская скважина № 56, производительность 1000 м ³ /сут, статус объекта: планируемый к размещению | Обеспечение централизованного водоснабжения потребителей города Ивангород и деревни Ореховая Горка | Ивангородское городское поселение, зона инженерной инфраструктуры | Согласно СанПиН 2.1.4.1110-02 первый пояс зоны санитарной охраны – не менее 30 м |
| 2.4 | Водовод, протяженность 12,26 км, статус объекта: планируемый к реконструкции | Обеспечение надежности водоснабжения потребителей города Ивангород и деревни Ореховая Горка | Ивангородское городское поселение | Согласно СанПиН 2.1.4.1110-02 санитарно-защитная полоса – не менее 10 м |
| 2.5 | Водопровод, протяженность 26,77 км, статус объекта: планируемый к реконструкции | Обеспечение надежности водоснабжения потребителей города Ивангород и деревни Ореховая Горка | Ивангородское городское поселение | Не устанавливается |

| 1 | 2 | 3 | 4 | 5 |
|-----|---|---|---|---|
| 2.6 | Водопровод, протяженность 27,16 км, статус объекта: планируемый к размещению | Обеспечение транспортировки и подачи воды к перспективным потребителям города Ивангород и деревни Ореховая Горка | Ивангородское городское поселение | Не устанавливается |
| 3 | Вид объектов: объекты водоотведения | | | |
| 3.1 | Очистные сооружения хозяйственно-бытовой канализации, производительность 6000 м ³ /сут, статус объекта: планируемый к реконструкции | Обеспечение централизованного водоотведения и качества очистки стоков на территории город Ивангород, деревни Ореховая Горка | Ивангородское городское поселение, зона инженерной инфраструктуры | Согласно СанПиН 2.2.1/2.1.1.1200-03 санитарно-защитная зона – 150 м |
| 3.2 | Канализационная насосная станция "Береговая", производительность 1100 м ³ /сут, статус объекта: планируемый к реконструкции | Обеспечение надежности приема и транспортировки сточных вод на территории южной части города Ивангород | Город Ивангород, улица Суконная, коммунально-складская зона | Согласно СанПиН 2.2.1/2.1.1.1200-03 санитарно-защитная зона – 20 м |
| 3.3 | Канализационная насосная станция "Псковская", производительность 4200 м ³ /сут, статус объекта: планируемый к реконструкции | Обеспечение надежности приема и транспортировки сточных вод на территории центральной части города Ивангород | Город Ивангород, улица Псковская, зона инженерной инфраструктуры | Согласно СанПиН 2.2.1/2.1.1.1200-03 санитарно-защитная зона – 20 м |
| 3.4 | Канализационная насосная станция "Байковская", производительность 5300 м ³ /сут, определяется гидравлическим расчетом, статус объекта: планируемый к реконструкции | Обеспечение надежности приема и транспортировки сточных вод на территории северной части города Ивангород | Город Ивангород, улица Госпитальная, зона инженерной инфраструктуры | Согласно СанПиН 2.2.1/2.1.1.1200-03 санитарно-защитная зона – 20 м |

| 1 | 2 | 3 | 4 | 5 |
|------|--|---|---|--|
| 3.5 | Канализационная насосная станция, производительность 600 м ³ /сут, статус объекта: планируемый к размещению | Обеспечение приема и транспортировки сточных вод на территории города Ивангород | Город Ивангород, улица Максима Горького, зона застройки малоэтажными многоквартирными жилыми домами | Согласно СанПиН 2.2.1/2.1.1.1200-03 санитарно-защитная зона – 20 м |
| 3.6 | Канализационная насосная станция, производительность 200 м ³ /сут, статус объекта: планируемый к размещению | Обеспечение приема и транспортировки сточных вод на территории деревни Ореховая Горка | Деревня Ореховая Горка, зона застройки индивидуальными жилыми домами | Согласно СанПиН 2.2.1/2.1.1.1200-03 санитарно-защитная зона – 20 м |
| 3.7 | Очистные сооружения дождевой канализации, производительность 92 л/с, статус объекта: планируемый к размещению | Обеспечение централизованного водоотведения дождевых вод и качества очистки стоков на территории северной части города Ивангород | Город Ивангород, улица Госпитальная, коммунально-складская зона | Согласно СанПиН 2.2.1/2.1.1.1200-03 санитарно-защитная зона – 50 м |
| 3.8 | Очистные сооружения дождевой канализации, производительность 64 л/с, статус объекта: планируемый к размещению | Обеспечение централизованного водоотведения дождевых вод и качества очистки стоков на территории микрорайона Парусинка города Ивангород | Город Ивангород, коммунально-складская зона | Согласно СанПиН 2.2.1/2.1.1.1200-03 санитарно-защитная зона – 50 м |
| 3.9 | Насосная станция дождевой канализации, производительность 700 л/с, статус объекта: планируемый к размещению | Обеспечение приема и транспортировки дождевых сточных вод на территории юго-западной части города Ивангород | Город Ивангород, улица Псковская, зона инженерной инфраструктуры | Согласно СанПиН 2.2.1/2.1.1.1200-03 санитарно-защитная зона – 20 м |
| 3.10 | Насосная станция дождевой канализации, производительность 600 л/с, статус объекта: планируемый к размещению | Обеспечение приема и транспортировки дождевых сточных вод на территории города Ивангород | Город Ивангород, улица Максима Горького, зона застройки малоэтажными многоквартирными жилыми домами | Согласно СанПиН 2.2.1/2.1.1.1200-03 санитарно-защитная зона – 20 м |

| 1 | 2 | 3 | 4 | 5 |
|------|--|---|--|--|
| 3.11 | Насосная станция дождевой канализации, производительность 200 л/с, статус объекта: планируемый к размещению | Обеспечение приема и транспортировки дождевых сточных вод на территории деревни Ореховая Горка | Деревня Ореховая Горка, зона застройки индивидуальными жилыми домами | Согласно СанПиН 2.2.1/2.1.1.1200-03 санитарно-защитная зона – 20 м |
| 3.12 | Канализация самотечная, протяженность 16,20 км, статус объекта: планируемый к реконструкции | Обеспечение надежности приема и транспортировки сточных вод на территории города Ивангород | Ивангородское городское поселение | Не устанавливается |
| 3.13 | Канализация напорная, протяженность 9,50 км, статус объекта: планируемый к реконструкции | Обеспечение надежности приема и транспортировки сточных вод на территории города Ивангород | Ивангородское городское поселение | Не устанавливается |
| 3.14 | Канализация самотечная, протяженность 14,72 км, статус объекта: планируемый к размещению | Обеспечение приема и транспортировки сточных вод на территории города Ивангород и деревни Ореховая Горка | Ивангородское городское поселение | Не устанавливается |
| 3.15 | Канализация напорная, протяженность 2,05 км, статус объекта: планируемый к размещению | Обеспечение приема и транспортировки сточных вод на территории города Ивангород и деревни Ореховая Горка | Ивангородское городское поселение | Не устанавливается |
| 3.16 | Канализация дождевая, протяженность 37,91 км, статус объекта: планируемый к размещению | Обеспечение приема и транспортировки дождевых сточных вод на территории города Ивангород и деревни Ореховая Горка | Ивангородское городское поселение | Не устанавливается |
| 4 | Вид объектов: автомобильные дороги местного значения поселения (улично-дорожная сеть) | | | |
| 4.1 | Автодорога к железнодорожному вокзалу, протяженность 1,0 км, категория: магистральная улица районного значения | Обеспечение транспортных связей в городе Ивангород путем изменения параметров автомобильной дороги, повышение пропускной способности, доведение до нормативных показателей, | Город Ивангород, от Кингисеппского шоссе до железнодорожного вокзала | Не устанавливаются |

| 1 | 2 | 3 | 4 | 5 |
|-----|--|--|---|--------------------|
| | (число полос движения – 2, ширина полосы движения – 3,5 м, ширина тротуара – 2,25 м), велосипедная дорожка – 2 полосы, шириной 1,5 м, статус объекта: планируемый к реконструкции | создание обособленной велосипедной дорожки | | |
| 4.2 | Улица Петроградская, протяженность 0,2 км, категория: магистральная улица общегородского значения (число полос движения – 4, ширина полосы движения – 3,5 м, ширина тротуара – 3,0 м), велосипедная дорожка – 2 полосы, шириной 1,5 м, статус объекта: планируемый к реконструкции | Обеспечение транспортных связей в городе Ивангород путем изменения параметров автомобильной дороги, повышение пропускной способности, доведение до нормативных показателей, создание обособленной велосипедной дорожки | Город Ивангород, от улицы Госпитальная до улицы Гражданская | Не устанавливаются |
| 4.3 | Улица Федюнинского, протяженность 0,4 км, категория: магистральная улица общегородского значения (число полос движения – 4, ширина полосы движения – 3,5 м, ширина тротуара – 3,0 м), велосипедная дорожка – 2 полосы, шириной 1,5 м, статус объекта: планируемый к реконструкции | Обеспечение транспортных связей в городе Ивангород путем изменения параметров автомобильной дороги, повышение пропускной способности, доведение до нормативных показателей, создание обособленной велосипедной дорожки | Город Ивангород, от улицы Деревенская до улицы Гражданская | Не устанавливаются |

| 1 | 2 | 3 | 4 | 5 |
|-----|--|---|---|--------------------|
| 4.4 | Улица Лесная, протяженность 1,4 км, категория: магистральная улица районного значения (число полос движения – 2, ширина полосы движения – 3,5 м, ширина тротуара – 2,25 м), статус объекта: планируемый к реконструкции | Обеспечение транспортных связей в городе Ивангород путем изменения параметров автомобильной дороги, повышение пропускной способности, доведение до нормативных показателей | Город Ивангород, от улицы Юрия Гагарина до планируемого восточного обхода селитебной части города | Не устанавливаются |
| 4.5 | Улица Пушкина, протяженность 0,3 км, категория: магистральная улица районного значения (число полос движения – 2, ширина полосы движения – 3,5 м, ширина тротуара – 2,25 м), статус объекта: планируемый к реконструкции | Обеспечение транспортных связей в городе Ивангород путем изменения параметров автомобильной дороги, повышение пропускной способности, доведение до нормативных показателей | Город Ивангород, от улицы Максима Горького (в южной части города) | Не устанавливаются |
| 4.6 | Улица Маяковского, протяженность 0,5 км, категория: магистральная улица районного значения (число полос движения – 2, ширина полосы движения – 3,5 м, ширина тротуара – 2,25 м), статус объекта: планируемый к реконструкции | Обеспечение транспортных связей в городе Ивангород путем изменения параметров автомобильной дороги, повышение пропускной способности, доведение до нормативных показателей, выход на внешние автомобильные дороги | Город Ивангород, от улицы Комсомола до улицы Псковская | Не устанавливаются |
| 4.7 | Улица Деревенская, протяженность 1,0 км, категория: магистральная улица районного значения | Обеспечение транспортных связей в городе Ивангород путем изменения параметров автомобильной дороги, повышение пропускной способности, | Город Ивангород, от продолжения улицы Федюнинского до деревни Ореховая | Не устанавливаются |

| 1 | 2 | 3 | 4 | 5 |
|------|---|--|---|--------------------|
| | (число полос движения – 2, ширина полосы движения – 3,5 м, ширина тротуара – 2,25 м), статус объекта: планируемый к реконструкции | доведение до нормативных показателей, связь с деревней Ореховая Горка | Горка | |
| 4.8 | Улица Псковская, протяженность 0,9 км, категория: магистральная улица районного значения (число полос движения – 2, ширина полосы движения – 3,5 м, ширина тротуара – 2,25 м), статус объекта: планируемый к реконструкции | Обеспечение транспортных связей в городе Ивангород путем изменения параметров автомобильной дороги, повышение пропускной способности, доведение до нормативных показателей | Город Ивангород, от улицы Маяковского до автодороги "Нарва" Санкт-Петербург – граница с Эстонской Республикой | Не устанавливаются |
| 4.9 | Улица Вокзальная, протяженность 1,6 км, категория: магистральная улица общегородского значения (число полос движения – 4, ширина полосы движения – 3,5 м, ширина тротуара – 3,0 м), статус объекта: планируемый к реконструкции | Обеспечение транспортных связей в городе Ивангород путем изменения параметров автомобильной дороги, повышение пропускной способности, доведение до нормативных показателей | Город Ивангород | Не устанавливаются |
| 4.10 | Улица Котовского, протяженность 0,3 км, категория: магистральная улица районного значения (число полос движения – 2, ширина полосы движения – 3,5 м, ширина тротуара – | Обеспечение транспортных связей в городе Ивангород путем изменения параметров автомобильной дороги, повышение пропускной способности, доведение до нормативных показателей, создание обособленной велосипедной дорожки | Город Ивангород | Не устанавливаются |

| 1 | 2 | 3 | 4 | 5 |
|------|---|--|-----------------|--------------------|
| | 3,0 м), велосипедная дорожка – 2 полосы, шириной 1,5 м, статус объекта: планируемый к реконструкции | | | |
| 4.11 | Улица Пасторова, протяженность 0,8 км, категория: магистральная улица районного значения (число полос движения – 2, ширина полосы движения – 3,5 м, ширина тротуара – 3,0 м), велосипедная дорожка – 2 полосы, шириной 1,5 м, статус объекта: планируемый к реконструкции | Обеспечение транспортных связей в городе Ивангород путем изменения параметров автомобильной дороги, повышение пропускной способности, доведение до нормативных показателей, создание обособленной велосипедной дорожки | Город Ивангород | Не устанавливаются |
| 4.12 | Улица Госпитальная, протяженность 0,4 км, категория: магистральная улица общегородского значения (число полос движения – 4, ширина полосы движения – 3,5 м, ширина тротуара – 2,5 м), велосипедная дорожка – 2 полосы, шириной 1,5 м, статус объекта: планируемый к реконструкции | Обеспечение транспортных связей в городе Ивангород путем изменения параметров автомобильной дороги, повышение пропускной способности, доведение до нормативных показателей, создание обособленной велосипедной дорожки | Город Ивангород | Не устанавливаются |
| 4.13 | Улица Юрия Гагарина, протяженность 1,6 км, категория: магистральная улица общегородского значения (число полос | Обеспечение транспортных связей в городе Ивангород путем изменения параметров автомобильной дороги, повышение пропускной способности, доведение до нормативных показателей, | Город Ивангород | Не устанавливаются |

| 1 | 2 | 3 | 4 | 5 |
|------|---|--|--|--------------------|
| | движения – 4, ширина полосы движения – 3,5 м, ширина тротуара – 3,0 м), велосипедная дорожка – 2 полосы, шириной 1,5 м, статус объекта: планируемый к реконструкции | создание обособленной велосипедной дорожки | | |
| 4.14 | Улица Пушкина, протяженность 0,3 км, категория: улицы и дороги местного значения (число полос движения – 2, ширина полосы движения – 3,0 м, ширина тротуара – 1,5 м), статус объекта: планируемый к реконструкции | Обеспечение транспортных связей в городе Ивангород путем изменения параметров автомобильной дороги, повышение пропускной способности, доведение до нормативных показателей | Город Ивангород, до планируемой рокадной дороги вдоль берега Нарвского водохранилища | Не устанавливаются |
| 4.15 | Улица Высокая, протяженность 0,3 км, категория: улицы и дороги местного значения (число полос движения – 2, ширина полосы движения – 3,0 м, ширина тротуара – 1,5 м), статус объекта: планируемый к реконструкции | Обеспечение транспортных связей в городе Ивангород путем изменения параметров автомобильной дороги, повышение пропускной способности, доведение до нормативных показателей | Город Ивангород, от улицы Наровская в сторону Кингисеппского шоссе | Не устанавливаются |
| 4.16 | Улица Гражданская, протяженность 0,2 км, категория: улицы и дороги местного значения (число полос движения – 2, ширина полосы движения – 3,0 м, ширина тротуара – 1,5 м), | Обеспечение транспортных связей в городе Ивангород путем изменения параметров автомобильной дороги, повышение пропускной способности, доведение до нормативных показателей | Город Ивангород, от улицы Федюнинского на север | Не устанавливаются |

| 1 | 2 | 3 | 4 | 5 |
|------|---|--|--|--------------------|
| | статус объекта: планируемый к реконструкции | | | |
| 4.17 | Улица Кирпичная Слобода, протяженность 0,4 км, категория: улицы и дороги местного значения (число полос движения – 2, ширина полосы движения – 3,0 м, ширина тротуара – 1,5 м), статус объекта: планируемый к реконструкции | Обеспечение транспортных связей в городе Ивангород путем изменения параметров автомобильной дороги, повышение пропускной способности, доведение до нормативных показателей | Город Ивангород, от улицы Кирпичная Слобода параллельно северо-западной границе населенного пункта | Не устанавливаются |
| 4.18 | Улица Максима Горького, протяженность 1,0 км, категория: улицы и дороги местного значения (число полос движения – 2, ширина полосы движения – 3,0 м, ширина тротуара – 1,5 м), статус объекта: планируемый к реконструкции | Обеспечение транспортных связей в городе Ивангород путем изменения параметров автомобильной дороги, повышение пропускной способности, доведение до нормативных показателей | Город Ивангород, от северной границы Южного микрорайона до улицы Лесная | Не устанавливаются |
| 4.19 | Улица Рыбзавод, протяженность 0,3 км, категория: улицы и дороги местного значения (число полос движения – 2, ширина полосы движения – 3,0 м, ширина тротуара – 1,5 м), статус объекта: планируемый к реконструкции | Обеспечение транспортных связей в городе Ивангород путем изменения параметров автомобильной дороги, повышение пропускной способности, доведение до нормативных показателей | Город Ивангород, Северный микрорайон | Не устанавливаются |
| 4.20 | Улица Наровская, протяженность 0,8 км, | Обеспечение транспортных связей в городе Ивангород путем изменения | Город Ивангород | Не устанавливаются |

| 1 | 2 | 3 | 4 | 5 |
|------|---|--|---|--------------------|
| | категория: улица местного значения (число полос движения – 2, ширина полосы движения – 3,0 м, ширина тротуара – 1,5 м), велосипедная дорожка – 2 полосы, шириной 1,5 м, статус объекта: планируемый к реконструкции | параметров автомобильной дороги, повышение пропускной способности, доведение до нормативных показателей | | |
| 4.21 | Улица Александра Матросова, протяженность 1,0 км, категория: улица местного значения (число полос движения – 2, ширина полосы движения – 3,0 м, ширина тротуара – 1,5 м), статус объекта: планируемый к реконструкции | Обеспечение транспортных связей в городе Ивангород путем изменения параметров автомобильной дороги, повышение пропускной способности, доведение до нормативных показателей | Город Ивангород | Не устанавливаются |
| 4.22 | Улица Ивановская, протяженность 0,4 км, категория: улица местного значения (число полос движения – 2, ширина полосы движения – 3,0 м, ширина тротуара – 1,5 м), статус объекта: планируемый к реконструкции | Обеспечение транспортных связей в городе Ивангород путем изменения параметров автомобильной дороги, повышение пропускной способности, доведение до нормативных показателей | Город Ивангород, от улицы Юрия Гагарина в юго-восточном направлении | Не устанавливаются |
| 4.23 | Улица Строителей, протяженность 0,5 км, категория: улица местного значения (число полос | Обеспечение транспортных связей в городе Ивангород путем изменения параметров автомобильной дороги, повышение пропускной способности, | Город Ивангород, от улицы Ивановская до улицы Маяковского | Не устанавливаются |

| 1 | 2 | 3 | 4 | 5 |
|------|--|--|---|--------------------|
| | движения – 2, ширина полосы движения – 3,0 м, ширина тротуара – 1,5 м), статус объекта: планируемый к реконструкции | доведение до нормативных показателей | | |
| 4.24 | Улица Садовая, протяженность 1,2 км, категория: улица местного значения (число полос движения – 2, ширина полосы движения – 3,0 м, ширина тротуара – 1,5 м), статус объекта: планируемый к реконструкции | Обеспечение транспортных связей в городе Ивангород путем изменения параметров автомобильной дороги, повышение пропускной способности, доведение до нормативных показателей | Город Ивангород | Не устанавливаются |
| 4.25 | Улица Комсомола, протяженность 0,4 км, категория: улица местного значения (число полос движения – 2, ширина полосы движения – 3,0 м, ширина тротуара – 1,5 м), статус объекта: планируемый к реконструкции | Обеспечение транспортных связей в городе Ивангород путем изменения параметров автомобильной дороги, повышение пропускной способности, доведение до нормативных показателей | Город Ивангород, от улицы Ивановская до улицы Маяковского | Не устанавливаются |
| 4.26 | Улица Парковая, протяженность 1,2 км, категория: улицы и дороги местного значения (число полос движения – 2, ширина полосы движения – 3,0 м, ширина тротуара – 1,5 м), статус объекта: планируемый | Обеспечение транспортных связей в городе Ивангород путем изменения параметров автомобильной дороги, повышение пропускной способности, доведение до нормативных показателей | Город Ивангород, микрорайон Парусинка, от улицы Котовского до церкви Троицы Живоначальной | Не устанавливаются |

| 1 | 2 | 3 | 4 | 5 |
|------|---|--|--|--------------------|
| | к реконструкции | | | |
| 4.27 | Улица Пионерская, протяженность 0,2 км, категория: улицы и дороги местного значения (число полос движения – 2, ширина полосы движения – 3,0 м, ширина тротуара – 1,5 м), статус объекта: планируемый к реконструкции | Обеспечение транспортных связей в городе Ивангород путем изменения параметров автомобильной дороги, повышение пропускной способности, доведение до нормативных показателей | Город Ивангород, от улицы Пасторова в сторону Двусторонний пешеходный пункт пропуска "Парусинка" | Не устанавливаются |
| 4.28 | Улица Полевая, протяженность 0,3 км, категория: улицы и дороги местного значения (число полос движения – 2, ширина полосы движения – 3,0 м, ширина тротуара – 1,5 м), статус объекта: планируемый к реконструкции | Обеспечение транспортных связей в городе Ивангород путем изменения параметров автомобильной дороги, повышение пропускной способности, доведение до нормативных показателей | Город Ивангород | Не устанавливаются |
| 4.29 | Улица Юрия Гагарина, протяженность 1,0 км, категория: магистральная улица общегородского значения (число полос движения – 4, ширина полосы движения – 3,5 м, ширина тротуара – 3,0 м), велосипедная дорожка – 2 полосы, шириной 1,5 м, статус объекта: планируемый к размещению | Обеспечение транспортных связей в городе Ивангород, создание набережной вдоль правого берега реки Нарва, создание обособленной велосипедной дорожки | Город Ивангород, от улицы Лесная в южном направлении вдоль реки Нарва | Не устанавливаются |

| 1 | 2 | 3 | 4 | 5 |
|------|---|--|--|--------------------|
| 4.30 | Улица 1, протяженность 1,0 км, категория: магистральная улица общегородского значения (число полос движения – 4, ширина полосы движения – 3,5 м, ширина тротуара – 3,0 м), статус объекта: планируемый к размещению | Обеспечение транспортных связей в городе Ивангород, развитие сети магистральных улиц города, формирование соединительного пути улица Федюнинского с федеральной автомобильной дорогой А-180 в городе Ивангород | Город Ивангород, от Кингисеппского шоссе до улицы Федюнинского | Не устанавливаются |
| 4.31 | Улица Маяковского, протяженность 1,8 км, категория: магистральная улица районного значения (число полос движения – 2, ширина полосы движения – 3,5 м, ширина тротуара – 2,25 м), статус объекта: планируемый к размещению | Обеспечение транспортных связей в городе Ивангород, развитие сети магистральных улиц города | Город Ивангород, от улицы Комсомола до автодороги к железнодорожному вокзалу | Не устанавливаются |
| 4.32 | Улица 2, протяженность 0,8 км, категория: магистральная улица районного значения (число полос движения – 2, ширина полосы движения – 3,5 м, ширина тротуара – 2,25 м), статус объекта: планируемый к размещению | Обеспечение транспортных связей в городе Ивангород, развитие сети магистральных улиц, выход на внешние автомобильные дороги, в юго-восточной части города Ивангород | Город Ивангород, от улицы Лесная до улицы Вокзальная | Не устанавливаются |
| 4.33 | Улица 3, протяженность 0,6 км, категория: магистральная | Обеспечение транспортных связей в городе Ивангород, развитие сети магистральных улиц города, создание | Город Ивангород, от улицы Пасторова через реку Нарва | Не устанавливаются |

| 1 | 2 | 3 | 4 | 5 |
|------|---|--|---|--------------------|
| | улица районного значения (число полос движения – 2, ширина полосы движения – 3,5 м, ширина тротуара – 2,25 м), статус объекта: планируемый к размещению | набережной вдоль левого берега реки Нарва в городе Ивангород | в Восточном направлении до улицы А.С. Пушкина | |
| 4.34 | Улица 4, протяженность 1,0 км, категория: магистральная улица районного значения (число полос движения – 2, ширина полосы движения – 3,5 м, ширина тротуара – 2,25 м), статус объекта: планируемый к размещению | Обеспечение транспортных связей в городе Ивангород, внутри жилых территорий в южной части города | Город Ивангород, от улицы А.С. Пушкина до улицы Лесная | Не устанавливаются |
| 4.35 | Улица 5, протяженность 0,4 км, категория: магистральная улица районного значения (число полос движения – 2, ширина полосы движения – 3,5 м, ширина тротуара – 2,25 м), статус объекта: планируемый к размещению | Обеспечение транспортных связей в городе Ивангород, внутри жилых территорий в южной части города | Город Ивангород, от планируемой набережной Юрия Гагарина в восточном направлении до планируемой улицы 4 | Не устанавливаются |
| 4.36 | Улица Песочная, протяженность 0,4 км, категория: улицы и дороги местного значения (число полос движения – 2, ширина полосы движения – 3,0 м, ширина тротуара – 1,5 м), | Обеспечение транспортных связей в городе Ивангород, внутри жилых районов в юго-западной части города | Город Ивангород, огородническое товарищество "Южный-1" | Не устанавливаются |

| 1 | 2 | 3 | 4 | 5 |
|------|--|---|--|--------------------|
| | статус объекта: планируемый к размещению | | | |
| 4.37 | Улица 6, протяженность 1,8 км, категория: улицы и дороги местного значения (число полос движения – 2, ширина полосы движения – 3,0 м, ширина тротуара – 1,5 м), статус объекта: планируемый к размещению | Обеспечение транспортных связей в городе Ивангород, внутри жилых районов в юго-восточной части города | Город Ивангород, от улицы А.С. Пушкина | Не устанавливаются |
| 4.38 | Улица Юрия Гагарина, протяженность 0,7 км, категория: улицы и дороги местного значения (число полос движения – 2, ширина полосы движения – 3,0 м, ширина тротуара – 1,5 м), статус объекта: планируемый к размещению | Обеспечение транспортных связей в городе Ивангород, продолжение набережной вдоль правого берега реки Нарва города Ивангород | Город Ивангород, от планируемой улицы 3, вдоль реки Нарва до южной дамбы | Не устанавливаются |
| 4.39 | Улица Нагорная, протяженность 0,5 км, категория: улицы и дороги местного значения (число полос движения – 2, ширина полосы движения – 3,0 м, ширина тротуара – 1,5 м), статус объекта: планируемый к размещению | Обеспечение транспортных связей в городе Ивангород, в восточной части города | Город Ивангород, от улицы Автомобильная дорога к железнодорожному вокзалу южнее Нарвского Знаменского кладбища | Не устанавливаются |
| 4.40 | Улица Наровская, протяженность 0,8 км, | Обеспечение транспортных связей в городе Ивангород, внутри жилых | Город Ивангород, от улицы Наровская | Не устанавливаются |

| 1 | 2 | 3 | 4 | 5 |
|------|--|---|---|--------------------|
| | категория: улицы и дороги местного значения (число полос движения – 2, ширина полосы движения – 3,0 м, ширина тротуара – 1,5 м), статус объекта: планируемый к размещению | территорий в городе | южнее Нарвского Знаменского кладбища | |
| 4.41 | Улица 8, протяженность 0,6 км, категория: улицы и дороги местного значения (число полос движения – 2, ширина полосы движения – 3,0 м, ширина тротуара – 1,5 м), статус объекта: планируемый к размещению | Обеспечение транспортных связей в городе Ивангород, в западной части города | Город Ивангород, в северо-западной части города Ивангород, вдоль реки Нарва | Не устанавливаются |
| 4.42 | Улица 9, протяженность 0,2 км, категория: улицы и дороги местного значения (число полос движения – 2, ширина полосы движения – 3,0 м, ширина тротуара – 1,5 м), статус объекта: планируемый к размещению | Обеспечение транспортных связей в городе Ивангород, в западной части города | Город Ивангород, в северо-западной части города Ивангород, вдоль реки Нарва | Не устанавливаются |

| 1 | 2 | 3 | 4 | 5 |
|------|---|---|--|--------------------|
| 4.43 | Улица 10, протяженность 0,4 км, категория: улицы и дороги местного значения (число полос движения – 2, ширина полосы движения – 3,0 м, ширина тротуара – 1,5 м), статус объекта: планируемый к размещению | Обеспечение транспортных связей в городе Ивангород, в восточной части города | Город Ивангород, от улицы Деревенская в северной части города Ивангород | Не устанавливаются |
| 4.44 | Улица 11, протяженность 0,5 км, категория: улицы и дороги местного значения (число полос движения – 2, ширина полосы движения – 3,0 м, ширина тротуара – 1,5 м), статус объекта: планируемый к размещению | Обеспечение транспортных связей в городе Ивангород, в восточной части города | Город Ивангород, от улицы Гражданская в северной части города Ивангород | Не устанавливаются |
| 4.45 | Улица 12, протяженность 0,3 км, категория: улицы и дороги местного значения (число полос движения – 2, ширина полосы движения – 3,0 м, ширина тротуара – 1,5 м), статус объекта: планируемый к размещению | Обеспечение транспортных связей в городе Ивангород, в восточной части города | Город Ивангород, от улицы Гражданская в северной части города Ивангород | Не устанавливаются |
| 4.46 | Улица Рыбзавод, протяженность 0,4 км, категория: улицы и дороги местного значения (число | Обеспечение транспортных связей в городе Ивангород, в северо-восточной части города | Город Ивангород, от улицы Рыбзавод до улицы Деревенская | Не устанавливаются |

| 1 | 2 | 3 | 4 | 5 |
|------|---|--|---|--------------------|
| | полос движения – 2, ширина полосы движения – 3,0 м, ширина тротуара – 1,5 м), статус объекта: планируемый к размещению | | | |
| 4.47 | Улица 13, протяженность 0,2 км, категория: улицы и дороги местного значения (число полос движения – 2, ширина полосы движения – 3,0 м, ширина тротуара – 1,5 м), статус объекта: планируемый к размещению | Обеспечение транспортных связей в городе Ивангород | Город Ивангород, от улицы Гражданская в северной части города Ивангород | Не устанавливаются |
| 4.48 | Улица 14, протяженность 0,4 км, категория: улицы и дороги местного значения (число полос движения – 2, ширина полосы движения – 3,0 м, ширина тротуара – 1,5 м), статус объекта: планируемый к размещению | Обеспечение транспортных связей в городе Ивангород | Город Ивангород, от улицы Гражданская в северной части города Ивангород | Не устанавливаются |
| 4.49 | Улица 15, протяженность 0,6 км, категория: улицы и дороги местного значения (число полос движения – 2, ширина полосы движения – 3,0 м, ширина тротуара – 1,5 м), статус объекта: планируемый | Обеспечение транспортных связей в городе Ивангород | Город Ивангород, от улицы Госпитальная до улицы Деревенская | Не устанавливаются |

| 1 | 2 | 3 | 4 | 5 |
|------|--|---|---|--------------------|
| | к размещению | | | |
| 4.50 | Улица Гражданская, протяженность 0,5 км, категория: улицы и дороги местного значения (число полос движения – 2, ширина полосы движения – 3,0 м, ширина тротуара – 1,5 м), статус объекта: планируемый к размещению | Обеспечение транспортных связей в городе Ивангород, в северо-восточной части города | Город Ивангород, от улицы Гражданская на север | Не устанавливаются |
| 4.51 | Набережная Рыбацкая, протяженность 0,1 км, категория: улицы и дороги местного значения (число полос движения – 2, ширина полосы движения – 3,0 м, ширина тротуара – 1,5 м), статус объекта: планируемый к размещению | Обеспечение транспортных связей в городе Ивангород, в северо-западной части города | Город Ивангород, от набережной Рыбацкая до улицы Надеждинская | Не устанавливаются |
| 4.52 | Улица Комсомола, протяженность 0,3 км, категория: улицы и дороги местного значения (число полос движения – 2, ширина полосы движения – 3,0 м, ширина тротуара – 1,5 м), статус объекта: планируемый к размещению | Обеспечение транспортных связей в городе Ивангород | Город Ивангород, от улицы Маяковского параллельно гаражному кооперативу "Железнодорожный" | Не устанавливаются |
| 4.53 | Улица Советская, протяженность 0,2 км, категория: улицы и дороги | Обеспечение транспортных связей в городе Ивангород, для обеспечения связи с производственными объектами | Город Ивангород, от улицы Советская севернее гаражного | Не устанавливаются |

| 1 | 2 | 3 | 4 | 5 |
|------|--|---|---|--------------------|
| | местного значения (число полос движения – 2, ширина полосы движения – 3,0 м, ширина тротуара – 1,5 м), статус объекта: планируемый к размещению | в центральной части города | кооператива "Железнодорожный" | |
| 4.54 | Улица 16, протяженность 0,4 км, категория: улицы и дороги местного значения (число полос движения – 2, ширина полосы движения – 3,0 м, ширина тротуара – 1,5 м), статус объекта: планируемый к размещению | Обеспечение транспортных связей в городе Ивангород, внутри жилых территорий в северо-западной части города | Город Ивангород, от улицы Госпитальная в сторону реки Нарва | Не устанавливаются |
| 4.55 | Улица Береговая, протяженность 0,4 км, категория: улицы и дороги местного значения (число полос движения – 2, ширина полосы движения – 3,0 м, ширина тротуара – 1,5 м), статус объекта: планируемый к размещению | Обеспечение транспортных связей в городе Ивангород, в северной части микрорайона Парусинка | Город Ивангород, северная часть микрорайона Парусинка | Не устанавливаются |
| 4.56 | Улица Суконная, протяженность 0,2 км, категория: улицы и дороги местного значения (число полос движения – 2, ширина полосы движения – 3,0 м, ширина тротуара – 1,5 м), | Обеспечение транспортных связей в городе Ивангород, северная часть микрорайона Парусинка внутри жилых территорий в города | Город Ивангород, северная часть микрорайона Парусинка | Не устанавливаются |

| 1 | 2 | 3 | 4 | 5 |
|------|--|---|---|--------------------|
| | статус объекта: планируемый к размещению | | | |
| 4.57 | Улица 17, протяженность 0,2 км, категория: улицы и дороги местного значения (число полос движения – 2, ширина полосы движения – 3,0 м, ширина тротуара – 1,5 м), статус объекта: планируемый к размещению | Обеспечение транспортных связей в городе Ивангород, в южной части города | Город Ивангород, южной части города Ивангород, от планируемой улицы Юрия Гагарина до улицы А.С. Пушкина | Не устанавливаются |
| 4.58 | Улица 18, протяженность 0,7 км, категория: улицы и дороги местного значения (число полос движения – 2, ширина полосы движения – 3,0 м, ширина тротуара – 1,5 м), статус объекта: планируемый к размещению | Обеспечение транспортных связей в городе Ивангород, внутри производственных территорий города | Город Ивангород, от улицы Лесная до улицы Вокзальная | Не устанавливаются |
| 4.59 | Улица 19, протяженность 0,2 км, категория: улицы и дороги местного значения (число полос движения – 2, ширина полосы движения – 3,0 м, ширина тротуара – 1,5 м), статус объекта: планируемый к размещению | Обеспечение транспортных связей в городе Ивангород | Город Ивангород, от улицы Деревенская до улицы Рыбзавод | Не устанавливаются |

| 1 | 2 | 3 | 4 | 5 |
|------|---|---|---|--------------------|
| 4.60 | Улица 20, протяженность 0,2 км, категория: улицы и дороги местного значения (число полос движения – 2, ширина полосы движения – 3,0 м, ширина тротуара – 1,5 м), статус объекта: планируемый к размещению | Обеспечение транспортных связей в городе Ивангород, в северной части города | Город Ивангород, от улицы Гражданская в северной части города Ивангород | Не устанавливаются |
| 4.61 | Улица 21, протяженность 0,8 км, категория: улицы и дороги местного значения (число полос движения – 2, ширина полосы движения – 3,0 м, ширина тротуара – 1,5 м), статус объекта: планируемый к размещению | Обеспечение транспортных связей в городе Ивангород, в районе железнодорожного вокзала | Город Ивангород, от улицы Железнодорожная в сторону железнодорожного вокзала | Не устанавливаются |
| 4.62 | Улица 22, протяженность 0,2 км, категория: улицы и дороги местного значения (число полос движения – 2, ширина полосы движения – 3,0 м, ширина тротуара – 1,5 м), статус объекта: планируемый к размещению | Обеспечение транспортных связей в городе Ивангород | Город Ивангород, от улицы Маяковского до улицы Нагорная | Не устанавливаются |
| 4.63 | Улица 23, протяженность 0,2 км, категория: улицы и дороги местного значения (число | Обеспечение транспортных связей в городе Ивангород | Город Ивангород, от улицы Наровская до улицы Ивановская | Не устанавливаются |

| 1 | 2 | 3 | 4 | 5 |
|------|---|---|--|--------------------|
| | полос движения – 2, ширина полосы движения – 3,0 м, ширина тротуара – 1,5 м), статус объекта: планируемый к размещению | | | |
| 4.64 | Улица 24, протяженность 0,2 км, категория: улицы и дороги местного значения (число полос движения – 2, ширина полосы движения – 3,0 м, ширина тротуара – 1,5 м), статус объекта: планируемый к размещению | Обеспечение транспортных связей в городе Ивангород, внутри жилых территорий микрорайона Парусинка | Город Ивангород, от улицы Госпитальная в сторону реки Нарва | Не устанавливаются |
| 4.65 | Улица 25, протяженность 0,2 км, категория: улицы и дороги местного значения (число полос движения – 2, ширина полосы движения – 3,0 м, ширина тротуара – 1,5 м), статус объекта: планируемый к размещению | Обеспечение транспортных связей в городе Ивангород | Город Ивангород, от улицы Кирпичная Слобода в сторону реки Нарва | Не устанавливаются |
| 4.66 | Улица 26, протяженность 0,2 км, категория: улицы и дороги местного значения (число полос движения – 2, ширина полосы движения – 3,0 м, ширина тротуара – 1,5 м), статус объекта: планируемый | Обеспечение транспортных связей в городе Ивангород | Город Ивангород, от улицы Пасторова до улицы Котовского | Не устанавливаются |

| 1 | 2 | 3 | 4 | 5 |
|------|---|--|---|--------------------|
| | к размещению | | | |
| 4.67 | Улица 27, протяженность 0,2 км, категория: улицы и дороги местного значения (число полос движения – 2, ширина полосы движения – 3,0 м, ширина тротуара – 1,5 м), статус объекта: планируемый к размещению | Обеспечение транспортных связей в городе Ивангород, внутри жилых территорий микрорайона Парусинка | Город Ивангород, от улицы Пасторова до улицы Котовского | Не устанавливаются |
| 4.68 | Улица 28, протяженность 0,1 км, категория: улицы и дороги местного значения (число полос движения – 2, ширина полосы движения – 3,0 м, ширина тротуара – 1,5 м), статус объекта: планируемый к размещению | Обеспечение транспортных связей в городе Ивангород, внутри производственных территорий в западной части (левый берег реки Нарва) | Город Ивангород, от улицы Льнопрядильная до улицы Котовского | Не устанавливаются |
| 4.69 | Улица 29, протяженность 0,1 км, категория: улицы и дороги местного значения (число полос движения – 2, ширина полосы движения – 3,0 м, ширина тротуара – 1,5 м), статус объекта: планируемый к размещению | Обеспечение транспортных связей в городе Ивангород | Город Ивангород, от улицы Рыбзавод в северной части города Ивангород | Не устанавливаются |

| 1 | 2 | 3 | 4 | 5 |
|------|---|--|--|--------------------|
| 4.70 | Улица 30, протяженность 0,2 км, категория: улицы и дороги местного значения (число полос движения – 2, ширина полосы движения – 3,0 м, ширина тротуара – 1,5 м), статус объекта: планируемый к размещению | Обеспечение транспортных связей в городе Ивангород | Город Ивангород, от улицы Высокая до улицы Псковская | Не устанавливаются |
| 4.71 | Улица 31, протяженность 0,3 км, категория: улицы и дороги местного значения (число полос движения – 2, ширина полосы движения – 3,0 м, ширина тротуара – 1,5 м), статус объекта: планируемый к размещению | Обеспечение транспортных связей в городе Ивангород | Город Ивангород, от улицы Полевая до улицы А.С. Пушкина | Не устанавливаются |
| 4.72 | Улица 32, протяженность 0,4 км, категория: улицы и дороги местного значения (число полос движения – 2, ширина полосы движения – 3,0 м, ширина тротуара – 1,5 м), статус объекта: планируемый к размещению | Обеспечение транспортных связей в городе Ивангород, в микрорайоне Парусинка | Город Ивангород, от улицы Котовского до планируемого продолжения улицы Береговой | Не устанавливаются |
| 4.73 | Улица Береговая, протяженность 0,4 км, категория: улицы и дороги местного значения (число | Обеспечение транспортных связей в городе Ивангород, в северной части микрорайона Парусинка | Город Ивангород, северная часть микрорайона Парусинка | Не устанавливаются |

| 1 | 2 | 3 | 4 | 5 |
|------|---|---|--|--------------------|
| | полос движения – 2, ширина полосы движения – 3,0 м, ширина тротуара – 1,5 м), статус объекта: планируемый к размещению | | | |
| 4.74 | Улица 34, протяженность 0,2 км, категория: улицы и дороги местного значения (число полос движения – 2, ширина полосы движения – 3,0 м, ширина тротуара – 1,5 м), статус объекта: планируемый к размещению | Обеспечение транспортных связей в городе Ивангород | Город Ивангород, от улицы Максима Горького до улицы Лесная | Не устанавливаются |
| 4.75 | Улица 35, протяженность 0,4 км, категория: улицы и дороги местного значения (число полос движения – 2, ширина полосы движения – 3,0 м, ширина тротуара – 1,5 м), статус объекта: планируемый к размещению | Обеспечение транспортных связей в городе Ивангород, в северной части города | Город Ивангород, от улицы Деревенская в северной части города Ивангород | Не устанавливаются |
| 4.76 | Улица 36, протяженность 0,5 км, категория: улицы и дороги местного значения (число полос движения – 2, ширина полосы движения – 3,0 м, ширина тротуара – 1,5 м), статус объекта: планируемый | Обеспечение транспортных связей в городе Ивангород, в северной части города | Город Ивангород, от улицы Госпитальная в северной части города Ивангород | Не устанавливаются |

| 1 | 2 | 3 | 4 | 5 |
|------|---|--|--|--------------------|
| | к размещению | | | |
| 4.77 | Улица 37, протяженность 0,2 км, категория: улицы и дороги местного значения (число полос движения – 2, ширина полосы движения – 3,0 м, ширина тротуара – 1,5 м), статус объекта: планируемый к размещению | Обеспечение транспортных связей в городе Ивангород, внутри производственных территорий в северо- западной части (левый берег реки Нарва) | Город Ивангород, от улицы Госпитальная в сторону реки Нарва в северо-западной части города Ивангород | Не устанавливаются |
| 4.78 | Улица 38, протяженность 0,5 км, категория: улицы и дороги местного значения (число полос движения – 2, ширина полосы движения – 3,0 м, ширина тротуара – 1,5 м), статус объекта: планируемый к размещению | Обеспечение транспортных связей в городе Ивангород, в северной части города | Город Ивангород, от улицы Госпитальная в северной части города Ивангород | Не устанавливаются |
| 4.79 | Улица 39, протяженность 0,2 км, категория: улицы и дороги местного значения (число полос движения – 2, ширина полосы движения – 3,0 м, ширина тротуара – 1,5 м), статус объекта: планируемый к размещению | Обеспечение транспортных связей в городе Ивангород, в северной части города | Город Ивангород, от улицы Госпитальная в сторону реки Нарва в северной части города Ивангород | Не устанавливаются |

| 1 | 2 | 3 | 4 | 5 |
|------|---|---|--|--------------------|
| 4.80 | Улица 40, протяженность 0,4 км, категория: улицы и дороги местного значения (число полос движения – 2, ширина полосы движения – 3,0 м, ширина тротуара – 1,5 м), статус объекта: планируемый к размещению | Обеспечение транспортных связей в городе Ивангород, в северной части города | Город Ивангород, от улицы Госпитальная в северной части города Ивангород | Не устанавливаются |
| 4.81 | Улица 41, протяженность 0,4 км, категория: улицы и дороги местного значения (число полос движения – 2, ширина полосы движения – 3,0 м, ширина тротуара – 1,5 м), статус объекта: планируемый к размещению | Обеспечение транспортных связей в городе Ивангород | Город Ивангород, от планируемой набережной Юрия Гагарина в восточном направлении до планируемой улицы 4 | Не устанавливаются |
| 4.82 | Улица 42, протяженность 0,2 км, категория: улицы и дороги местного значения (число полос движения – 2, ширина полосы движения – 3,0 м, ширина тротуара – 1,5 м), статус объекта: планируемый к размещению | Обеспечение транспортных связей в городе Ивангород | Город Ивангород, от улицы Полевая в южной части города Ивангород | Не устанавливаются |
| 4.83 | Улица 43, протяженность 0,8 км, категория: улицы и дороги местного значения (число | Обеспечение транспортных связей в городе Ивангород | Город Ивангород, от улицы А.С. Пушкина в южной части города Ивангород | Не устанавливаются |

| 1 | 2 | 3 | 4 | 5 |
|------|---|---|---|--------------------|
| | полос движения – 2, ширина полосы движения – 3,0 м, ширина тротуара – 1,5 м), статус объекта: планируемый к размещению | | | |
| 4.84 | Улица 44, протяженность 0,5 км, категория: улицы и дороги местного значения (число полос движения – 2, ширина полосы движения – 3,0 м, ширина тротуара – 1,5 м), статус объекта: планируемый к размещению | Обеспечение транспортных связей в городе Ивангород, в южной части города | Город Ивангород, от улицы А.С. Пушкина в южной части города Ивангород | Не устанавливаются |
| 4.85 | Дорожка велосипедная, протяженность 10,0 км, число полос движения – 2, ширина полосы движения – 1,5 м, статус объекта: планируемый к размещению | Обеспечение мобильности населения в городе Ивангород, перераспределение транспортной нагрузки на улично-дорожную сеть города, обеспечение транспортной доступности до рекреационных и туристических объектов в городе | Город Ивангород | Не устанавливаются |
| 4.86 | Улица Деревенская, протяженность 0,4 км, категория: главная улица (число полос движения – 2, ширина полосы движения – 3,5 м, ширина тротуара – 1,5 м), статус объекта: планируемый к реконструкции | Обеспечение транспортных связей в деревне Ореховая Горка путем изменения параметров автомобильной дороги, повышение пропускной способности, доведение до нормативных показателей, в северо-восточном направлении | Деревня Ореховая Горка, центральная часть деревни, от улицы Федюнинского в городе Ивангород в северо-восточном направлении к деревне Ореховая Горка | Не устанавливаются |

| 1 | 2 | 3 | 4 | 5 |
|------|--|---|---|--|
| 4.87 | Улица 45, протяженность 0,4 км, категория: улица в жилой застройке (число полос движения – 2, ширина полосы движения – 3,0 м, ширина тротуара – 1,0 м), статус объекта: планируемый к размещению | Обеспечение транспортных связей в деревне Ореховая Горка, в западной части | Деревня Ореховая Горка, в западной части деревни | Не устанавливаются |
| 4.88 | Улица 46, протяженность 0,3 км, категория: улица в жилой застройке (число полос движения – 2, ширина полосы движения – 3,0 м, ширина тротуара – 1,0 м), статус объекта: планируемый к размещению | Обеспечение транспортных связей в деревне Ореховая Горка, в восточной части | Деревня Ореховая Горка, в восточной части деревни | Не устанавливаются |
| 4.89 | Мостовое сооружение, статус объекта: планируемый к размещению | Обеспечение транспортной связи в городе Ивангород, создание дополнительной связи западной и восточной частей города | Город Ивангород, мост автодорожный в створе планируемой улицы 3 через реку Нарва, зона улично-дорожной сети | Не устанавливаются |
| 4.90 | Стоянка (парковка) автомобилей, наземная стоянка временного хранения, вместимостью 200 машино-мест, статус объекта: планируемый к размещению | Обеспечение функционирования объектов хранения автомобильного транспорта в городе Ивангород (создание парковочных мест) | Город Ивангород, район железнодорожной станции по улице Маяковского, зона транспортной инфраструктуры | Согласно СанПиН 2.2.1/2.1.1.1200-03 санитарно-защитная зона – 50 м |

| 1 | 2 | 3 | 4 | 5 |
|-----|--|---|---|--------------------|
| 5 | Вид объектов: объекты физической культуры и массового спорта | | | |
| 5.1 | Плоскостное спортивное сооружение (общегородской стадион), площадь 7140 м ² , без стационарных трибун, статус объекта: планируемый к размещению | Обеспечение инфраструктурой для развития физической культуры и массового спорта, проведения физкультурных мероприятий и массовых спортивных мероприятий в северо-восточной части города Ивангород | Город Ивангород, зона специализированной общественной застройки | Не устанавливаются |
| 5.2 | Плоскостное спортивное сооружение, площадь 995 м ² , статус объекта: планируемый к размещению | Обеспечение инфраструктурой для развития физической культуры и массового спорта, проведения физкультурных мероприятий и массовых спортивных мероприятий в северо-западной части города Ивангород | Город Ивангород, зона застройки индивидуальными жилыми домами | Не устанавливаются |
| 5.3 | Плоскостное спортивное сооружение, площадь 995 м ² , статус объекта: планируемый к размещению | Обеспечение инфраструктурой для развития физической культуры и массового спорта, проведения физкультурных мероприятий и массовых спортивных мероприятий в южной части города Ивангород | Город Ивангород, зона застройки среднеэтажными жилыми домами | Не устанавливаются |
| 5.4 | Плоскостное спортивное сооружение, площадь 995 м ² , статус объекта: планируемый к размещению | Обеспечение инфраструктурой для развития физической культуры и массового спорта, проведения физкультурных мероприятий и массовых спортивных мероприятий в северо-восточной части города Ивангород | Город Ивангород, зона застройки среднеэтажными жилыми домами | Не устанавливаются |
| 5.5 | Плоскостное спортивное сооружение, площадь 3000 м ² , статус объекта: планируемый | Обеспечение инфраструктурой для развития физической культуры и массового спорта, проведения | Деревня Ореховая Горка, зона застройки индивидуальными | Не устанавливаются |

| 1 | 2 | 3 | 4 | 5 |
|------|--|--|---|--------------------|
| | к размещению | физкультурных мероприятий и массовых спортивных мероприятий в северной части города Ивангород и деревне Ореховая Горка | жилыми домами | |
| 5.6 | Плоскостное спортивное сооружение, площадь 995 м ² , статус объекта: планируемый к размещению | Обеспечение инфраструктурой для развития физической культуры и массового спорта, проведения физкультурных мероприятий и массовых спортивных мероприятий в северной части города Ивангород | Город Ивангород, зона застройки малоэтажными многоквартирными жилыми домами | Не устанавливаются |
| 5.7 | Плоскостное спортивное сооружение, площадь 995 м ² , статус объекта: планируемый к размещению | Обеспечение инфраструктурой для развития физической культуры и массового спорта, проведения физкультурных мероприятий и массовых спортивных мероприятий в южной части города Ивангород | Город Ивангород, зона застройки малоэтажными многоквартирными жилыми домами | Не устанавливаются |
| 5.8 | Плоскостное спортивное сооружение, площадь 995 м ² , статус объекта: планируемый к размещению | Обеспечение инфраструктурой для развития физической культуры и массового спорта, проведения физкультурных мероприятий и массовых спортивных мероприятий в южной части города Ивангород | Город Ивангород, зона застройки среднеэтажными жилыми домами | Не устанавливаются |
| 5.9 | Плоскостное спортивное сооружение, площадь 995 м ² , статус объекта: планируемый к размещению | Обеспечение инфраструктурой для развития физической культуры и массового спорта, проведения физкультурных мероприятий и массовых спортивных мероприятий в восточной части города Ивангород | Город Ивангород, зона застройки индивидуальными жилыми домами | Не устанавливаются |
| 5.10 | Плоскостное спортивное сооружение, площадь 2300 м ² , статус объекта: планируемый | Обеспечение инфраструктурой для развития физической культуры и массового спорта, проведения | Город Ивангород, зона застройки малоэтажными жилыми домами | Не устанавливаются |

| 1 | 2 | 3 | 4 | 5 |
|------|---|--|--|--------------------|
| | к размещению | физкультурных мероприятий и массовых спортивных мероприятий в южной части города Ивангород | | |
| 5.11 | Плоскостное спортивное сооружение, площадь 4800 м ² , статус объекта: планируемый к размещению | Обеспечение инфраструктурой для развития физической культуры и массового спорта, проведения физкультурных мероприятий и массовых спортивных мероприятий в северной части города Ивангород | Город Ивангород, зона застройки малоэтажными жилыми домами | Не устанавливаются |
| 5.12 | Физкультурно-оздоровительный комплекс, мощность: спортивный зал – 1400 м ² , бассейн – 277,5 м ² , статус объекта: планируемый к размещению | Обеспечение инфраструктурой для развития физической культуры и массового спорта, проведения физкультурных мероприятий и массовых спортивных мероприятий в северной части города Ивангород | Город Ивангород, зона специализированной общественной застройки | Не устанавливаются |
| 5.13 | Физкультурно-оздоровительный комплекс, мощность: спортивный зал – 1100 м ² , бассейн – 277,5 м ² , статус объекта: планируемый к размещению | Обеспечение инфраструктурой для развития физической культуры и массового спорта, проведения физкультурных мероприятий и массовых спортивных мероприятий в деревне Ореховая Горка и северной части города Ивангород | Деревня Ореховая Горка, многофункциональная общественно-деловая зона | Не устанавливаются |
| 5.14 | Физкультурно-оздоровительный комплекс, мощность: спортивный зал – 1100 м ² , бассейн – 212,5 м ² , статус объекта: планируемый к размещению | Обеспечение инфраструктурой для развития физической культуры и массового спорта, проведения физкультурных мероприятий и массовых спортивных мероприятий в южной части города Ивангород | Город Ивангород, многофункциональная общественно-деловая зона | Не устанавливаются |
| 6 | Вид объектов: объекты культуры | | | |
| 6.1 | Культурно-досуговый комплекс, емкость | Обеспечение инфраструктурой для организации досуга и обеспечения | Город Ивангород, многофункциональная | Не устанавливаются |

| 1 | 2 | 3 | 4 | 5 |
|-----|--|--|---|--------------------|
| | 510 посадочных мест, статус объекта: планируемый к размещению | населения южной части города Ивангород услугами организаций культуры | общественно-деловая зона | |
| 7 | Вид объектов: объекты массового отдыха населения | | | |
| 7.1 | Парк культуры и отдыха, площадь 16,6 га, статус объекта: планируемый к размещению | Обустройство мест массового отдыха населения микрорайона Парусинка города Ивангород, организация культурно-просветительской деятельности | Город Ивангород, зона озелененных территорий общего пользования | Не устанавливаются |
| 7.2 | Парк в районе городского кладбища, площадь 11,7 га, статус объекта: планируемый к размещению | Обустройство мест массового отдыха населения восточной части города Ивангород | Город Ивангород, зона озелененных территорий общего пользования | Не устанавливаются |
| 7.3 | Сад на улице Юрия Гагарина (2 участка), площадь 3,6 га, статус объекта: планируемый к размещению | Обустройство мест массового отдыха населения восточной части города Ивангород, обеспечение доступа к реке Нарва | Город Ивангород, зона озелененных территорий общего пользования | Не устанавливаются |
| 7.4 | Сад на улице Госпитальная, площадь 5,1 га, статус объекта: планируемый к размещению | Обустройство мест массового отдыха населения северной части города Ивангород | Город Ивангород, зона озелененных территорий общего пользования | Не устанавливаются |
| 7.5 | Сквер на улице Псковская, площадь 1,5 га, статус объекта: планируемый к размещению | Обустройство мест массового отдыха населения центральной части города Ивангород | Город Ивангород, зона озелененных территорий общего пользования | Не устанавливаются |

| 1 | 2 | 3 | 4 | 5 |
|------|---|--|---|--------------------|
| 7.6 | Сквер на улице Федюнинского, площадь 0,2 га, статус объекта: планируемый к размещению | Обустройство мест массового отдыха населения, благоустройство перекрестка улицы Деревенская и улицы Федюнинского | Город Ивангород, зона озелененных территорий общего пользования | Не устанавливаются |
| 7.7 | Сквер на улице Гражданская, площадь 1 га, статус объекта: планируемый к размещению | Обустройство мест массового отдыха населения северной части города Ивангород, развитие территории, примыкающей к объектам культуры и искусства | Город Ивангород, зона озелененных территорий общего пользования | Не устанавливаются |
| 7.8 | Сквер на улице Пасторова (2 участка), площадь 1,3 га, статус объекта: планируемый к размещению | Обустройство мест массового отдыха населения улицы Котовского | Город Ивангород, зона озелененных территорий общего пользования | Не устанавливаются |
| 7.9 | Сквер на перекрестке улицы Льнопрядильная и улицы Пасторова, площадь 0,3 га, статус объекта: планируемый к размещению | Обустройство мест массового отдыха населения, благоустройство перекрестка улицы Льнопрядильная и улицы Пасторова | Город Ивангород, зона озелененных территорий общего пользования | Не устанавливаются |
| 7.10 | Сквер на улице Пушкина (2 участка), площадь 1,1 га, статус объекта: планируемый к размещению | Обустройство мест массового отдыха населения южной части города Ивангород, развитие территории, примыкающей к объектам культуры и искусства | Город Ивангород, зона озелененных территорий общего пользования | Не устанавливаются |
| 7.11 | Сквер на перекрестке улицы Парковая и улицы Котовского, площадь 0,7 га, статус объекта: планируемый к размещению | Обустройство мест массового отдыха населения, благоустройство перекрестка | Город Ивангород, зона озелененных территорий общего пользования | Не устанавливаются |

| 1 | 2 | 3 | 4 | 5 |
|------|---|---|---|--------------------|
| 7.12 | Сквер в северной части города Ивангород, площадь 0,9 га, статус объекта: планируемый к размещению | Обустройство мест массового отдыха населения, обеспечение связи сада в северной части города и Рыбацкой набережной | Город Ивангород, зона озелененных территорий общего пользования | Не устанавливаются |
| 7.13 | Сквер на пересечении Кингисеппского шоссе, улицы Госпитальной и улицы Юрия Гагарина (4 участка), площадь 1,1 га, статус объекта: планируемый к размещению | Обустройство мест массового отдыха населения на центральной площади города Ивангород, благоустройство территории у городского музея и автовокзала | Город Ивангород, зона озелененных территорий общего пользования | Не устанавливаются |
| 7.14 | Бульвар на набережной вдоль реки Нарва к югу от Кингисеппского шоссе, площадь 1,5 га, статус объекта: планируемый к размещению | Обустройство мест массового отдыха населения западной части города Ивангород, обеспечение доступа к реке Нарва | Город Ивангород, зона озелененных территорий общего пользования | Не устанавливаются |
| 7.15 | Бульвар на Кингисеппском шоссе (2 участка), площадь 1,5 га, статус объекта: планируемый к размещению | Обустройство мест массового отдыха населения, благоустройство шоссе Кингисеппское | Город Ивангород, зона озелененных территорий общего пользования | Не устанавливаются |
| 7.16 | Бульвар на улице Суконная и планируемой улицы 32 (2 участка), площадь 1 га, статус объекта: планируемый к размещению | Обустройство мест массового отдыха населения, благоустройство территории, примыкающей к многофункциональной общественно-деловой зоне в южной части города Ивангород | Город Ивангород, зона озелененных территорий общего пользования | Не устанавливаются |
| 7.17 | Бульвар на Рыбацкой набережной (9 участков), площадь 3,7 га, статус объекта: планируемый к размещению | Обустройство мест массового отдыха населения северной части города Ивангород, обеспечение доступа к реке Нарва | Город Ивангород, зона озелененных территорий общего пользования | Не устанавливаются |
| 7.18 | Бульвар на улице Комсомола | Обустройство мест массового отдыха | Город Ивангород, зона | Не устанавливаются |

| 1 | 2 | 3 | 4 | 5 |
|------|--|---|--|--------------------|
| | (2 участка), площадь 0,6 га, статус объекта: планируемый к размещению | населения, благоустройство перекрестка улицы Наровская и улицы Комсомола | озелененных территорий общего пользования | |
| 7.19 | Бульвар на набережной реки Нарва к югу от Кингисеппского шоссе, площадь 2,6 га, статус объекта: планируемый к размещению | Обустройство мест массового отдыха населения южной части города Ивангород, обеспечение доступа к реке Нарва, обеспечение связи улицы Котовского и набережной | Город Ивангород, зона озелененных территорий общего пользования | Не устанавливаются |
| 7.20 | Сквер на улице Деревенская, площадь 0,5 га, статус объекта: планируемый к размещению | Обустройство мест массового отдыха населения деревни Ореховая Горка | Деревня Ореховая Горка, зона озелененных территорий общего пользования | Не устанавливаются |
| 8 | Вид объектов: объекты защиты от чрезвычайных ситуаций природного и техногенного характера | | | |
| 8.1 | Пожарный подъезд к реке Нарва с твердым покрытием и площадкой размерами 12 на 12 м | Обеспечение защиты населения и территории поселения от чрезвычайных ситуаций природного и техногенного характера в северной части города Ивангород и хуторе Поповка | Город Ивангород, улица Кирпичная Слобода, зона улично-дорожной сети | Не устанавливаются |

Примечания:

1. Характеристики и местоположение планируемых для размещения объектов уточняются при подготовке документации по планировке территории и проектной документации.
2. Режим использования территорий в границах зон санитарной охраны объектов водоснабжения согласно СанПиН 2.1.4.1110-02 "Зоны санитарной охраны источников водоснабжения и водопроводов питьевого назначения".
3. Режим использования территорий в границах санитарно-защитных зон согласно СанПиН 2.2.1/2.1.1.1200-03 "Санитарно-защитные зоны и санитарная классификация предприятий, сооружений и иных объектов" (с изменениями).
4. Режим использования территорий в границах охранных зон от объектов теплоснабжения согласно Типовым правилам охраны коммунальных тепловых сетей, утвержденным приказом Министерства строительства и жилищно-коммунального хозяйства Российской Федерации от 17 августа 1992 года № 197.
5. Планируемые объекты инженерной инфраструктуры размещаются вне полос отвода автомобильных дорог общего пользования регионального значения.

2. Параметры функциональных зон, сведения о планируемых для размещения в них объектах федерального значения, объектах регионального значения, объектах местного значения

| Наименование функциональной зоны | Параметры функциональных зон | Сведения о планируемых для размещения объектах федерального, регионального и местного значения |
|--|---|--|
| 1 | 2 | 3 |
| Жилые зоны | | |
| Зона застройки индивидуальными жилыми домами | Площадь 113,3 га; предельное количество этажей – 3; плотность застройки – 1000 м ² /га | Объекты регионального значения: туристско-рекреационная зона Ивангородская. Объекты местного значения поселения: плоскостное спортивное сооружение, город Ивангород; плоскостное спортивное сооружение, город Ивангород; плоскостное спортивное сооружение, деревня Ореховая Горка; Объекты местного значения поселения: канализационная насосная станция, деревня Ореховая Горка; насосная станция дождевой канализации, деревня Ореховая Горка |
| Зона застройки малоэтажными многоквартирными жилыми домами | Площадь 44,9 га; предельное количество этажей – 4; плотность застройки – 4500 м ² /га | Объекты регионального значения: туристско-рекреационная зона Ивангородская. Объекты местного значения поселения: плоскостное спортивное сооружение, город Ивангород; плоскостное спортивное сооружение, город Ивангород; плоскостное спортивное сооружение, город Ивангород; плоскостное спортивное сооружение, город Ивангород; канализационная насосная станция, город Ивангород; насосная станция дождевой канализации, город Ивангород |
| Зона застройки среднеэтажными жилыми домами | Площадь 60,0 га; предельное количество этажей – 8; плотность застройки – 6000 м ² /га | Объекты регионального значения: туристско-рекреационная зона Ивангородская. Объекты местного значения муниципального района: дошкольная образовательная организация, город Ивангород. Объекты местного значения поселения: плоскостное спортивное сооружение, город Ивангород; |

| 1 | 2 | 3 |
|--|--|--|
| | | плоскостное спортивное сооружение, город Ивангород; плоскостное спортивное сооружение, город Ивангород |
| Зона застройки многоэтажными жилыми домами | Площадь 2,4 га; предельное количество этажей – 12; плотность застройки – 6000 м ² /га | Объекты регионального значения: туристско-рекреационная зона Ивангородская. |
| Общественно-деловые зоны | | |
| Многофункциональная общественно-деловая зона | Площадь 24,0 га; предельное количество этажей – 5 | Объекты регионального значения: физкультурно-оздоровительный комплекс, город Ивангород; туристско-рекреационная зона Ивангородская; Государственное бюджетное учреждение Ленинградской области "Станция по борьбе с болезнями животных Кингисеппского и Сланцевского районов", город Ивангород, улица Наровская, дом 6. Объекты местного значения муниципального района: организация дополнительного образования, город Ивангород. Объекты местного значения поселения: культурно-досуговый комплекс, город Ивангород; физкультурно-оздоровительный комплекс, город Ивангород; физкультурно-оздоровительный комплекс, деревня Ореховая Горка; сквер на улице Федюнинского, площадью 1,7 га |
| Зона специализированной общественной застройки | Площадь 22,3 га; предельное количество этажей – 5 | Объекты регионального значения: пищеблок для стационара Ивангородской городской больницы Государственного бюджетного учреждения здравоохранения Ленинградской области "Кингисеппская МБ", город Ивангород; туристско-рекреационная зона Ивангородская. Объекты местного значения муниципального района: МБОУ "Ивангородская общеобразовательная школа № 2" (реконструкция), город Ивангород, улица Пасторова, дом 10; плоскостное спортивное сооружение при муниципальном бюджетном образовательном учреждении "Ивангородская общеобразовательная школа |

| 1 | 2 | 3 |
|---|-----------------|---|
| | | № 2", город Ивангород, улица Пасторова, дом 10. Объекты местного значения поселения: плоскостное спортивное сооружение (общегородской стадион), город Ивангород; физкультурно-оздоровительный комплекс, город Ивангород. |
| Зоны исторической застройки | | |
| Зона исторической застройки | Площадь 7,9 га | Объекты регионального значения: здание для экспозиционных площадей Историко-архитектурного и художественного музея "Ивангородская крепость" и здание фондохранилища, город Ивангород; туристско-рекреационная зона Ивангородская |
| Производственные зоны, зоны инженерной и транспортной инфраструктур | | |
| Производственная зона | Площадь 84,1 га | Объекты регионального значения: туристско-рекреационная зона Ивангородская. Объекты местного значения поселения: источник тепловой энергии, город Ивангород |
| Коммунально-складская зона | Площадь 16,5 га | Объекты регионального значения: туристско-рекреационная зона Ивангородская. Объекты местного значения поселения: источник тепловой энергии, город Ивангород; канализационные насосная станция "Береговая", реконструкция, город Ивангород; очистные сооружения дождевой канализации производительностью 64 л/с, город Ивангород; очистные сооружения дождевой канализации производительностью 92 л/с, город Ивангород |
| Зона инженерной инфраструктуры | Площадь 27,8 га | Объекты регионального значения: туристско-рекреационная зона Ивангородская. Объекты местного значения поселения: артезианская скважина № 8, реконструкция, Ивангородское городское поселение; |

| 1 | 2 | 3 |
|--|--|---|
| | | артезианская скважина № 56, Ивангородское городское поселение; водопроводная насосная станция, реконструкция, город Ивангород; очистные сооружения хозяйственно-бытовой канализации, реконструкция, город Ивангород; канализационная насосная станция "Псковская", реконструкция, город Ивангород; канализационная насосная станция "Байковская", реконструкция, город Ивангород; насосная станция дождевой канализации, город Ивангород |
| Зона транспортной инфраструктуры | Площадь 93,1 га | Объекты регионального значения: туристско-рекреационная зона Ивангородская. Объекты местного значения муниципального района: транспортно-пересадочный узел, город Ивангород. Объекты местного значения поселения: стоянка (парковка) автомобилей, город Ивангород |
| Зона улично-дорожной сети | Площадь 104,8 га | Объекты регионального значения: туристско-рекреационная зона Ивангородская. Объекты местного значения поселения: мостовое сооружение, город Ивангород; пожарный подъезд к реке Нарва, город Ивангород |
| Зоны рекреационного назначения | | |
| Зона озелененных территорий общего пользования | Площадь 67,5 га; предельное количество этажей – 1 | Объекты регионального значения: туристско-рекреационная зона Ивангородская. Объекты местного значения поселения: парк культуры и отдыха, город Ивангород; парк в районе городского кладбища, город Ивангород; сад на улице Юрия Гагарина (2 участка), город Ивангород; сад на улице Госпитальная, город Ивангород; сквер на улице Псковская, город Ивангород; сквер на улице Федюнинского, город Ивангород; сквер на улице Гражданская, город Ивангород; |

| 1 | 2 | 3 |
|--|---|---|
| | | <p>сквер на улице Пасторова (2 участка), город Ивангород; сквер на перекрестке улицы Льнопрядильная и улицы Пасторова, город Ивангород; сквер на улице Пушкина (2 участка), город Ивангород; сквер на перекрестке улицы Парковая и улицы Котовского, город Ивангород; сквер в северной части города Ивангород, город Ивангород; сквер на пересечении Кингисеппского шоссе, улицы Госпитальной и улицы Юрия Гагарина (4 участка), город Ивангород; бульвар на набережной вдоль реки Нарва к югу от Кингисеппского шоссе, город Ивангород; бульвар на Кингисеппском шоссе (2 участка), город Ивангород; бульвар на улице Суконная и улице 32 (2 участка), город Ивангород; бульвар на Рыбацкой набережной (9 участков), город Ивангород; бульвар на улице Комсомола (2 участка), город Ивангород; бульвар на набережной реки Нарва к югу от Кингисеппского шоссе, город Ивангород; сквер на улице Деревенская, деревня Ореховая Горка</p> |
| Зона отдыха | Площадь 9,1 га; предельное количество этажей – 3 | Объекты регионального значения: туристско-рекреационная зона Ивангородская |
| Зона природных ландшафтов | Площадь 11,6 га | |
| Зоны сельскохозяйственного использования | | |
| Зона сельскохозяйственного использования | Площадь 132,9 га | |
| Зона садоводческих или огороднических некоммерческих товариществ | Площадь 311,6 га; предельное количество этажей – 3 | |

| 1 | 2 | 3 |
|---|-------------------|---|
| Зоны специального назначения | | |
| Зона кладбищ | Площадь 6,4 га | |
| Зона озелененных территорий специального назначения | Площадь 66,3 га | Объекты регионального значения: туристско-рекреационная зона Ивангородская |
| Зона режимных территорий | Площадь 7,6 га | |
| Зона лесов | Площадь 4160,9 га | |
| Зона акваторий | Площадь 1509,9 га | |

Примечания:

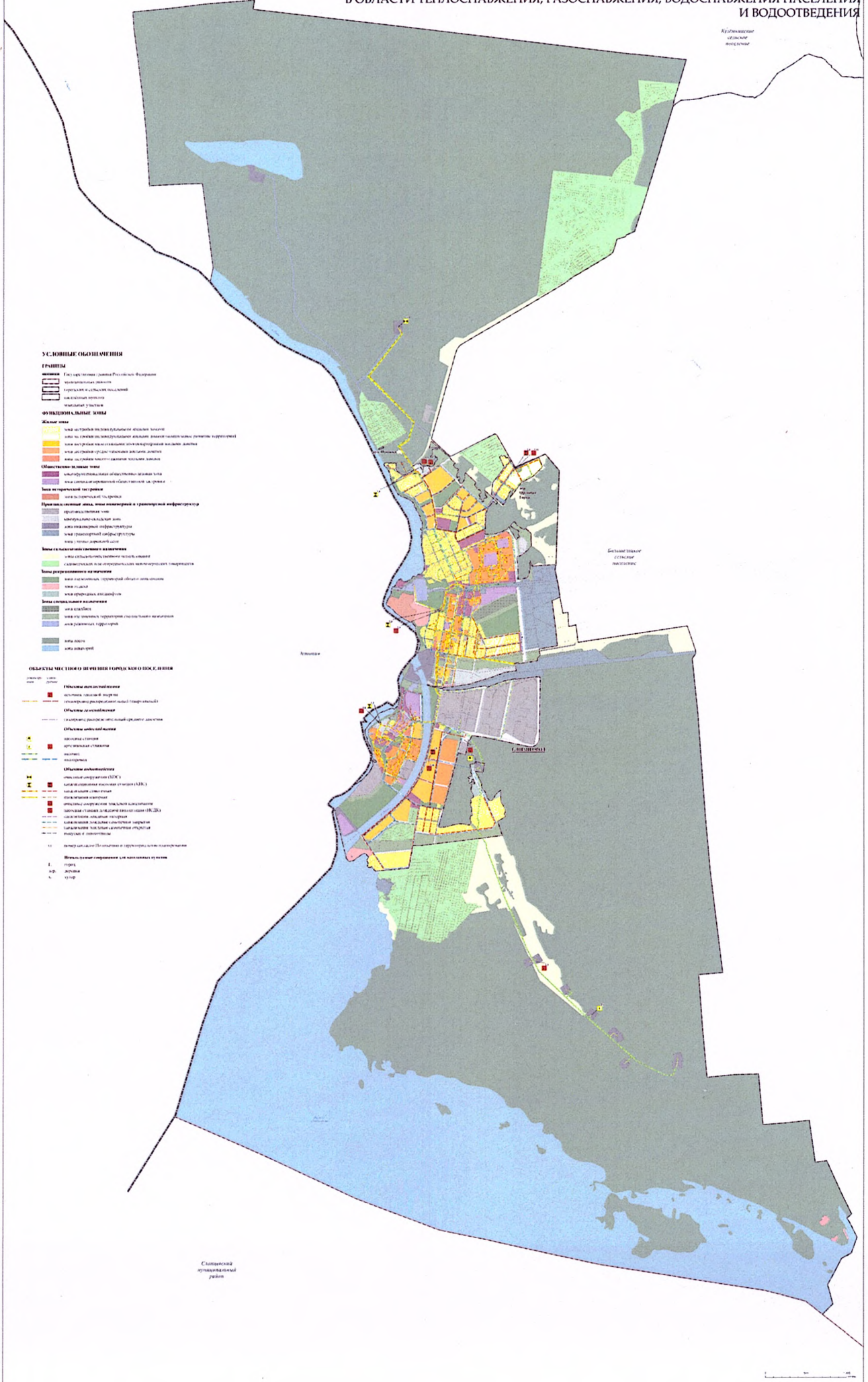
1. Площадь зоны застройки малоэтажными многоквартирными жилыми домами определена с учетом возможности размещения объекта местного значения муниципального района – дошкольной образовательной организации в городе Ивангород.

2. Площадь зоны специализированной общественной застройки определена с учетом возможности реконструкции объекта местного значения муниципального района – МБОУ "Ивангородская образовательная школа № 1 им. Н.П. Наумова".

КАРТЫ

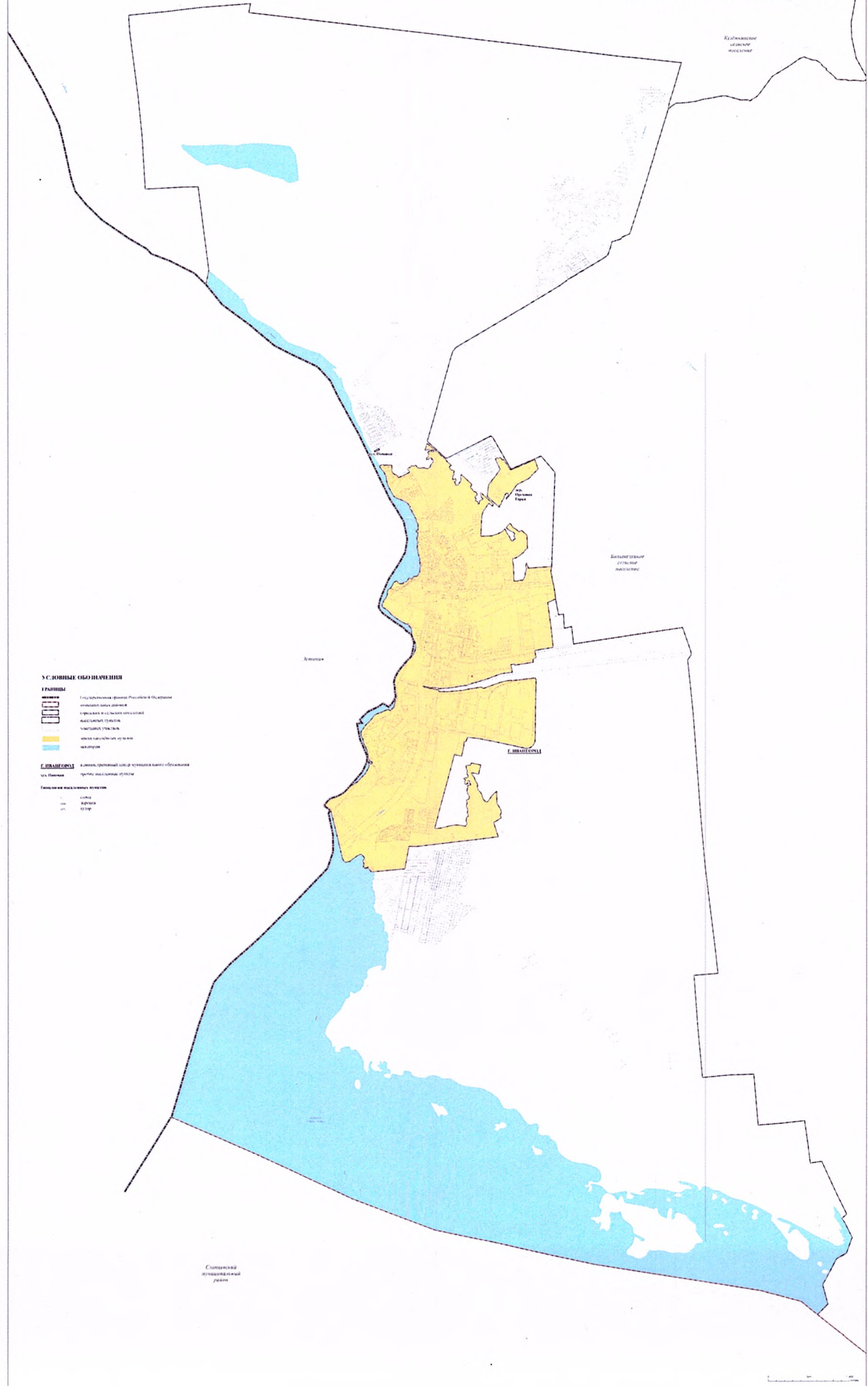
ГЕНЕРАЛЬНЫЙ ПЛАН МУНИЦИПАЛЬНОГО ОБРАЗОВАНИЯ
ИВАНГОРОДСКОЕ ГОРОДСКОЕ ПОСЕЛЕНИЕ КИНГИСЕППСКОГО МУНИЦИПАЛЬНОГО РАЙОНА ЛЕНИНГРАДСКОЙ ОБЛАСТИ
(новая редакция)

КАРТА ПЛАНИРУЕМОГО РАЗМЕЩЕНИЯ ОБЪЕКТОВ МЕСТНОГО ЗНАЧЕНИЯ ПОСЕЛЕНИЯ
В ОБЛАСТИ ТЕПЛОСНАБЖЕНИЯ, ГАЗОСНАБЖЕНИЯ, ВОДОСНАБЖЕНИЯ НАСЕЛЕНИЯ
И ВОДООТВЕДЕНИЯ



**ГЕНЕРАЛЬНЫЙ ПЛАН МУНИЦИПАЛЬНОГО ОБРАЗОВАНИЯ
ИВАНГОРОДСКОЕ ГОРОДСКОЕ ПОСЕЛЕНИЕ КИНГИСЕПСКОГО МУНИЦИПАЛЬНОГО РАЙОНА ЛЕНИНГРАДСКОЙ ОБЛАСТИ
(новая редакция)**

КАРТА ГРАНИЦ НАСЕЛЕННЫХ ПУНКТОВ



УСЛОВНЫЕ ОБОЗНАЧЕНИЯ

ГРАНИЦЫ

- граница территории муниципального образования
- граница населенного пункта
- граница территории населенного пункта
- территория населенного пункта
- водоем

С. ИВАНГОРОДСКОЕ - в границах территории муниципального образования

С. БОЛЬШОЕ ГДОВСКОЕ - в границах территории муниципального образования

С. КУДРЯЖСКОЕ - в границах территории муниципального образования

С. СЛАНЦЕВСКИЙ РАЙОННЫЙ ГОРОД - в границах территории муниципального образования

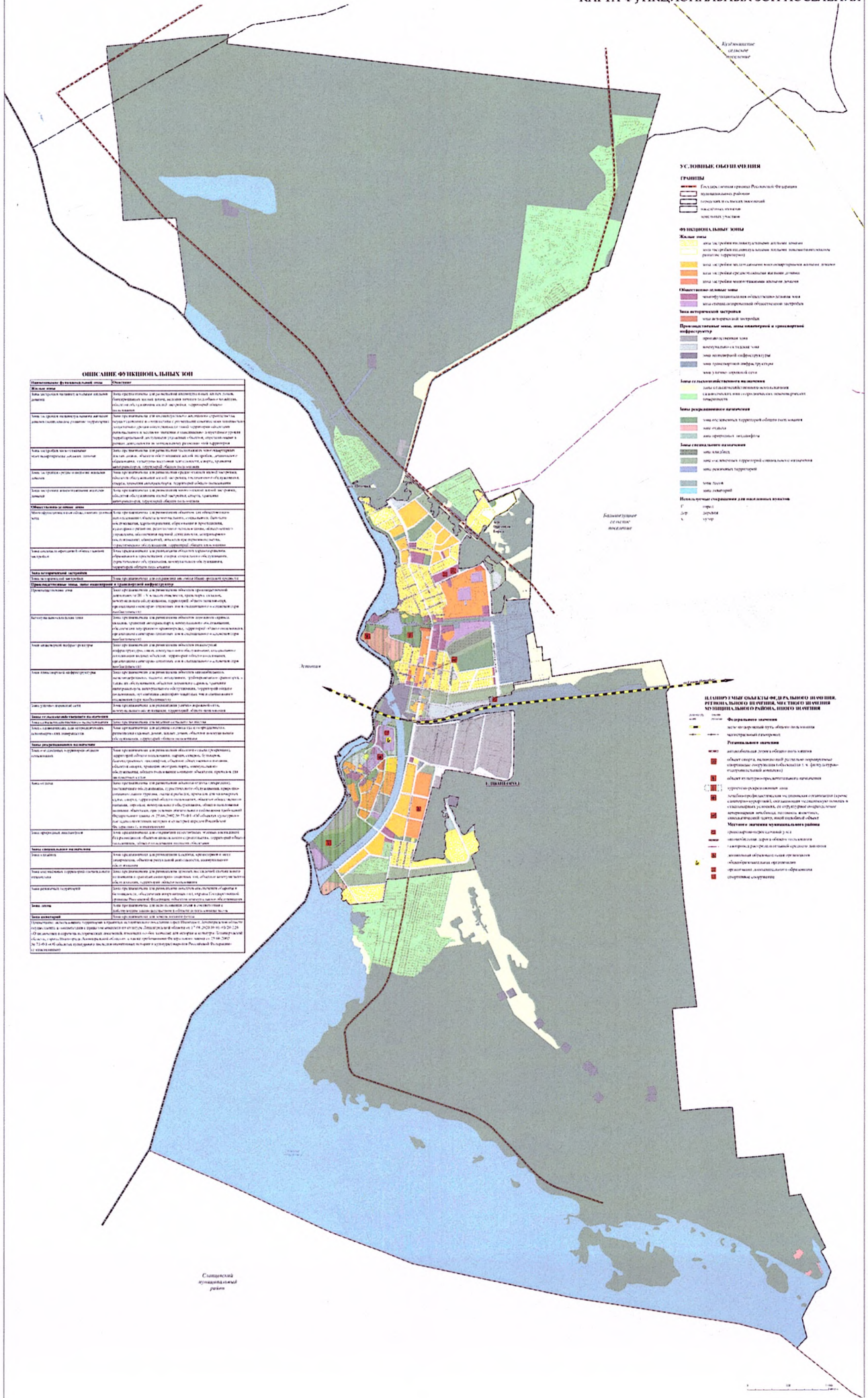
Символы населенных пунктов

- город
- поселок
- деревня
- село



ГЕНЕРАЛЬНЫЙ ПЛАН МУНИЦИПАЛЬНОГО ОБРАЗОВАНИЯ ИВАНГОРОДСКОЕ ГОРОДСКОЕ ПОСЕЛЕНИЕ КИНГИСЕППСКОГО МУНИЦИПАЛЬНОГО РАЙОНА ЛЕНИНГРАДСКОЙ ОБЛАСТИ (новая редакция)

КАРТА ФУНКЦИОНАЛЬНЫХ ЗОН ПОСЕЛЕНИЯ



Приложение
к генеральному плану
муниципального образования
Ивангородское городское поселение
Кингисеппского муниципального района
Ленинградской области
(новая редакция)

Сведения о границах населенных пунктов, входящих в состав
муниципального образования Ивангородское городское поселение
Кингисеппского муниципального района Ленинградской области

Содержание

1. Описание местоположения границ населенного пункта - город Ивангород муниципального образования Ивангородское городское поселение Кингисеппского муниципального района Ленинградской области 3
2. Описание местоположения границ населенного пункта - деревня Ореховая Горка муниципального образования Ивангородское городское поселение Кингисеппского муниципального района Ленинградской области 39
3. Описание местоположения границ населенного пункта - хутор Поповка муниципального образования Ивангородское городское поселение Кингисеппского муниципального района Ленинградской области 43

ГРАФИЧЕСКОЕ ОПИСАНИЕ
местоположения границ населенных пунктов, территориальных зон, особо охраняемых
природных территорий, зон с особыми условиями использования территории
город Ивангород муниципального образования Ивангородское городское поселение
Кингисеппского муниципального района Ленинградской области
(наименование объекта, местоположение границ которого описано (далее - объект)

Раздел 1

| Сведения об объекте | | |
|---------------------|---|--|
| № п/п | Характеристики объекта | Описание характеристик |
| 1 | 2 | 3 |
| 1 | Местоположение объекта | Ленинградская область, Кингисеппский муниципальный район, Ивангородское городское поселение, город Ивангород |
| 2 | Площадь объекта ± величина погрешности определения площади (Р ± ΔР), м ² | 7158259 ± 22474 |
| 3 | Иные характеристики объекта | - |

Раздел 2

| Сведения о местоположении границ объекта | | | | | |
|---|---------------|------------|---|--|---|
| 1. Система координат МСК 47 зона 1 | | | | | |
| 2. Сведения о характерных точках границ объекта | | | | | |
| Обозначение характерных точек границ | Координаты, м | | Метод определения координат характерной точки | Средняя квадратическая погрешность положения характерной точки (Мт), м | Описание обозначения точки на местности (при наличии) |
| | X | Y | | | |
| 1 | 2 | 3 | 4 | 5 | 6 |
| 1 | 375525,31 | 1265105,62 | Картометрический метод | 2,4 | Закрепление отсутствует |
| 2 | 375337,10 | 1265320,58 | Картометрический метод | 2,4 | Закрепление отсутствует |
| 3 | 375330,95 | 1265331,82 | Картометрический метод | 2,4 | Закрепление отсутствует |
| 4 | 375326,92 | 1265336,11 | Картометрический метод | 2,4 | Закрепление отсутствует |
| 5 | 375306,01 | 1265345,02 | Картометрический метод | 2,4 | Закрепление отсутствует |
| 6 | 375250,03 | 1265405,49 | Картометрический метод | 2,4 | Закрепление отсутствует |
| 7 | 375248,54 | 1265403,17 | Картометрический метод | 2,4 | Закрепление отсутствует |
| 8 | 375247,83 | 1265401,06 | Картометрический метод | 2,4 | Закрепление отсутствует |
| 9 | 375247,75 | 1265393,69 | Картометрический метод | 2,4 | Закрепление отсутствует |
| 10 | 375247,47 | 1265391,55 | Картометрический метод | 2,4 | Закрепление отсутствует |
| 11 | 375246,74 | 1265389,89 | Картометрический метод | 2,4 | Закрепление отсутствует |
| 12 | 375245,40 | 1265388,15 | Картометрический метод | 2,4 | Закрепление отсутствует |
| 13 | 375241,72 | 1265385,24 | Картометрический метод | 2,4 | Закрепление отсутствует |
| 14 | 375236,60 | 1265382,74 | Картометрический метод | 2,4 | Закрепление отсутствует |
| 15 | 375230,89 | 1265381,02 | Картометрический метод | 2,4 | Закрепление отсутствует |
| 16 | 375227,16 | 1265381,09 | Картометрический метод | 2,4 | Закрепление отсутствует |
| 17 | 375218,54 | 1265384,24 | Картометрический метод | 2,4 | Закрепление отсутствует |
| 18 | 375211,34 | 1265388,50 | Картометрический метод | 2,4 | Закрепление отсутствует |
| 19 | 375204,11 | 1265394,54 | Картометрический метод | 2,4 | Закрепление отсутствует |
| 20 | 375195,38 | 1265403,77 | Картометрический метод | 2,4 | Закрепление отсутствует |
| 21 | 375192,99 | 1265407,22 | Картометрический метод | 2,4 | Закрепление отсутствует |
| 22 | 375191,69 | 1265410,45 | Картометрический метод | 2,4 | Закрепление отсутствует |
| 23 | 375191,27 | 1265419,53 | Картометрический метод | 2,4 | Закрепление отсутствует |
| 24 | 375190,29 | 1265425,97 | Картометрический метод | 2,4 | Закрепление отсутствует |
| 25 | 375189,11 | 1265429,89 | Картометрический метод | 2,4 | Закрепление отсутствует |
| 26 | 375187,55 | 1265432,65 | Картометрический метод | 2,4 | Закрепление отсутствует |
| 27 | 375185,41 | 1265435,23 | Картометрический метод | 2,4 | Закрепление отсутствует |
| 28 | 375183,46 | 1265436,70 | Картометрический метод | 2,4 | Закрепление отсутствует |
| 29 | 375180,86 | 1265437,85 | Картометрический метод | 2,4 | Закрепление отсутствует |
| 30 | 375178,29 | 1265438,55 | Картометрический метод | 2,4 | Закрепление отсутствует |
| 31 | 375175,62 | 1265438,84 | Картометрический метод | 2,4 | Закрепление отсутствует |
| 32 | 375172,94 | 1265438,74 | Картометрический метод | 2,4 | Закрепление отсутствует |
| 33 | 375170,51 | 1265438,24 | Картометрический метод | 2,4 | Закрепление отсутствует |
| 34 | 375168,49 | 1265437,03 | Картометрический метод | 2,4 | Закрепление отсутствует |
| 35 | 375164,14 | 1265432,69 | Картометрический метод | 2,4 | Закрепление отсутствует |
| 36 | 375162,89 | 1265432,04 | Картометрический метод | 2,4 | Закрепление отсутствует |
| 37 | 375161,62 | 1265431,87 | Картометрический метод | 2,4 | Закрепление отсутствует |
| 38 | 375159,15 | 1265432,29 | Картометрический метод | 2,4 | Закрепление отсутствует |
| 39 | 375156,46 | 1265433,33 | Картометрический метод | 2,4 | Закрепление отсутствует |
| 40 | 375151,86 | 1265437,59 | Картометрический метод | 2,4 | Закрепление отсутствует |

| Сведения о местоположении границ объекта | | | | | |
|---|---------------|------------|--|--|---|
| 1. Система координат МСК 47 зона 1 | | | | | |
| 2. Сведения о характерных точках границ объекта | | | | | |
| Обозначение характерных точек границ | Координаты, м | | Метод определения координат характерной точки | Средняя квадратическая погрешность положения характерной точки (Мт), м | Описание обозначения точки на местности (при наличии) |
| | X | Y | | | |
| 41 | 375150,21 | 1265438,65 | Картометрический метод | 2,4 | Закрепление отсутствует |
| 42 | 375147,72 | 1265439,08 | Картометрический метод | 2,4 | Закрепление отсутствует |
| 43 | 375144,51 | 1265438,79 | Картометрический метод | 2,4 | Закрепление отсутствует |
| 44 | 375139,57 | 1265437,49 | Картометрический метод | 2,4 | Закрепление отсутствует |
| 45 | 375136,76 | 1265435,73 | Картометрический метод | 2,4 | Закрепление отсутствует |
| 46 | 375133,97 | 1265432,63 | Картометрический метод | 2,4 | Закрепление отсутствует |
| 47 | 375127,32 | 1265423,14 | Картометрический метод | 2,4 | Закрепление отсутствует |
| 48 | 375125,06 | 1265421,06 | Картометрический метод | 2,4 | Закрепление отсутствует |
| 49 | 375122,76 | 1265419,90 | Картометрический метод | 2,4 | Закрепление отсутствует |
| 50 | 375118,49 | 1265419,52 | Картометрический метод | 2,4 | Закрепление отсутствует |
| 51 | 375112,91 | 1265420,24 | Картометрический метод | 2,4 | Закрепление отсутствует |
| 52 | 375110,79 | 1265421,09 | Картометрический метод | 2,4 | Закрепление отсутствует |
| 53 | 375105,92 | 1265423,96 | Картометрический метод | 2,4 | Закрепление отсутствует |
| 54 | 375103,53 | 1265424,57 | Картометрический метод | 2,4 | Закрепление отсутствует |
| 55 | 375102,22 | 1265424,33 | Картометрический метод | 2,4 | Закрепление отсутствует |
| 56 | 375099,72 | 1265422,87 | Картометрический метод | 2,4 | Закрепление отсутствует |
| 57 | 375087,56 | 1265420,27 | Картометрический метод | 2,4 | Закрепление отсутствует |
| 58 | 375083,23 | 1265420,02 | Картометрический метод | 2,4 | Закрепление отсутствует |
| 59 | 375080,38 | 1265420,92 | Картометрический метод | 2,4 | Закрепление отсутствует |
| 60 | 375077,55 | 1265423,38 | Картометрический метод | 2,4 | Закрепление отсутствует |
| 61 | 375076,46 | 1265425,67 | Картометрический метод | 2,4 | Закрепление отсутствует |
| 62 | 375076,22 | 1265428,76 | Картометрический метод | 2,4 | Закрепление отсутствует |
| 63 | 375076,65 | 1265431,88 | Картометрический метод | 2,4 | Закрепление отсутствует |
| 64 | 375077,67 | 1265435,82 | Картометрический метод | 2,4 | Закрепление отсутствует |
| 65 | 375078,89 | 1265439,49 | Картометрический метод | 2,4 | Закрепление отсутствует |
| 66 | 375080,34 | 1265442,60 | Картометрический метод | 2,4 | Закрепление отсутствует |
| 67 | 375082,99 | 1265446,36 | Картометрический метод | 2,4 | Закрепление отсутствует |
| 68 | 375087,13 | 1265449,11 | Картометрический метод | 2,4 | Закрепление отсутствует |
| 69 | 375088,22 | 1265450,59 | Картометрический метод | 2,4 | Закрепление отсутствует |
| 70 | 375088,47 | 1265452,82 | Картометрический метод | 2,4 | Закрепление отсутствует |
| 71 | 375088,07 | 1265455,01 | Картометрический метод | 2,4 | Закрепление отсутствует |
| 72 | 375087,07 | 1265456,33 | Картометрический метод | 2,4 | Закрепление отсутствует |
| 73 | 375085,27 | 1265457,48 | Картометрический метод | 2,4 | Закрепление отсутствует |
| 74 | 375076,99 | 1265460,44 | Картометрический метод | 2,4 | Закрепление отсутствует |
| 75 | 375072,01 | 1265461,65 | Картометрический метод | 2,4 | Закрепление отсутствует |
| 76 | 375067,20 | 1265461,93 | Картометрический метод | 2,4 | Закрепление отсутствует |
| 77 | 375063,17 | 1265461,09 | Картометрический метод | 2,4 | Закрепление отсутствует |
| 78 | 375059,84 | 1265459,39 | Картометрический метод | 2,4 | Закрепление отсутствует |
| 79 | 375057,93 | 1265457,63 | Картометрический метод | 2,4 | Закрепление отсутствует |
| 80 | 375056,38 | 1265455,26 | Картометрический метод | 2,4 | Закрепление отсутствует |
| 81 | 375053,33 | 1265449,17 | Картометрический метод | 2,4 | Закрепление отсутствует |
| 82 | 375051,49 | 1265446,70 | Картометрический метод | 2,4 | Закрепление отсутствует |
| 83 | 375046,77 | 1265442,57 | Картометрический метод | 2,4 | Закрепление отсутствует |
| 84 | 375045,21 | 1265441,73 | Картометрический метод | 2,4 | Закрепление отсутствует |
| 85 | 375043,79 | 1265441,43 | Картометрический метод | 2,4 | Закрепление отсутствует |
| 86 | 375041,20 | 1265442,09 | Картометрический метод | 2,4 | Закрепление отсутствует |
| 87 | 375037,91 | 1265444,01 | Картометрический метод | 2,4 | Закрепление отсутствует |
| 88 | 375036,14 | 1265446,03 | Картометрический метод | 2,4 | Закрепление отсутствует |
| 89 | 375032,28 | 1265451,88 | Картометрический метод | 2,4 | Закрепление отсутствует |
| 90 | 375030,99 | 1265453,16 | Картометрический метод | 2,4 | Закрепление отсутствует |
| 91 | 375029,64 | 1265453,97 | Картометрический метод | 2,4 | Закрепление отсутствует |
| 92 | 375027,84 | 1265454,42 | Картометрический метод | 2,4 | Закрепление отсутствует |
| 93 | 375025,61 | 1265454,44 | Картометрический метод | 2,4 | Закрепление отсутствует |
| 94 | 375016,78 | 1265452,83 | Картометрический метод | 2,4 | Закрепление отсутствует |
| 95 | 375013,49 | 1265452,69 | Картометрический метод | 2,4 | Закрепление отсутствует |
| 96 | 375010,78 | 1265453,59 | Картометрический метод | 2,4 | Закрепление отсутствует |
| 97 | 375008,48 | 1265456,08 | Картометрический метод | 2,4 | Закрепление отсутствует |
| 98 | 375007,25 | 1265458,31 | Картометрический метод | 2,4 | Закрепление отсутствует |
| 99 | 375006,83 | 1265460,64 | Картометрический метод | 2,4 | Закрепление отсутствует |
| 100 | 375007,42 | 1265467,53 | Картометрический метод | 2,4 | Закрепление отсутствует |

| Сведения о местоположении границ объекта | | | | | |
|---|---------------|------------|--|--|---|
| 1. Система координат МСК 47 зона 1 | | | | | |
| 2. Сведения о характерных точках границ объекта | | | | | |
| Обозначение характерных точек границ | Координаты, м | | Метод определения координат характерной точки | Средняя квадратическая погрешность положения характерной точки (Мт), м | Описание обозначения точки на местности (при наличии) |
| | X | Y | | | |
| 101 | 375007,63 | 1265476,30 | Картометрический метод | 2,4 | Закрепление отсутствует |
| 102 | 375008,48 | 1265481,57 | Картометрический метод | 2,4 | Закрепление отсутствует |
| 103 | 375010,38 | 1265485,44 | Картометрический метод | 2,4 | Закрепление отсутствует |
| 104 | 375013,87 | 1265489,34 | Картометрический метод | 2,4 | Закрепление отсутствует |
| 105 | 375017,18 | 1265491,94 | Картометрический метод | 2,4 | Закрепление отсутствует |
| 106 | 375020,94 | 1265494,10 | Картометрический метод | 2,4 | Закрепление отсутствует |
| 107 | 375030,04 | 1265498,51 | Картометрический метод | 2,4 | Закрепление отсутствует |
| 108 | 375033,98 | 1265500,95 | Картометрический метод | 2,4 | Закрепление отсутствует |
| 109 | 375037,33 | 1265503,70 | Картометрический метод | 2,4 | Закрепление отсутствует |
| 110 | 375045,97 | 1265511,76 | Картометрический метод | 2,4 | Закрепление отсутствует |
| 111 | 375051,87 | 1265515,67 | Картометрический метод | 2,4 | Закрепление отсутствует |
| 112 | 375057,55 | 1265518,41 | Картометрический метод | 2,4 | Закрепление отсутствует |
| 113 | 375063,99 | 1265520,87 | Картометрический метод | 2,4 | Закрепление отсутствует |
| 114 | 375068,30 | 1265521,95 | Картометрический метод | 2,4 | Закрепление отсутствует |
| 115 | 375073,01 | 1265522,50 | Картометрический метод | 2,4 | Закрепление отсутствует |
| 116 | 375082,86 | 1265522,24 | Картометрический метод | 2,4 | Закрепление отсутствует |
| 117 | 375105,95 | 1265519,37 | Картометрический метод | 2,4 | Закрепление отсутствует |
| 118 | 375111,50 | 1265519,22 | Картометрический метод | 2,4 | Закрепление отсутствует |
| 119 | 375116,45 | 1265519,56 | Картометрический метод | 2,4 | Закрепление отсутствует |
| 120 | 375124,47 | 1265521,10 | Картометрический метод | 2,4 | Закрепление отсутствует |
| 121 | 375129,32 | 1265522,37 | Картометрический метод | 2,4 | Закрепление отсутствует |
| 122 | 375133,79 | 1265524,19 | Картометрический метод | 2,4 | Закрепление отсутствует |
| 123 | 375138,00 | 1265526,54 | Картометрический метод | 2,4 | Закрепление отсутствует |
| 124 | 375132,25 | 1265532,75 | Картометрический метод | 2,4 | Закрепление отсутствует |
| 125 | 375120,84 | 1265545,08 | Картометрический метод | 2,4 | Закрепление отсутствует |
| 126 | 375016,61 | 1265657,68 | Картометрический метод | 2,4 | Закрепление отсутствует |
| 127 | 375002,45 | 1265647,04 | Картометрический метод | 2,4 | Закрепление отсутствует |
| 128 | 374998,66 | 1265644,64 | Картометрический метод | 2,4 | Закрепление отсутствует |
| 129 | 374995,17 | 1265642,90 | Картометрический метод | 2,4 | Закрепление отсутствует |
| 130 | 374991,69 | 1265641,69 | Картометрический метод | 2,4 | Закрепление отсутствует |
| 131 | 374988,30 | 1265641,09 | Картометрический метод | 2,4 | Закрепление отсутствует |
| 132 | 374982,13 | 1265640,76 | Картометрический метод | 2,4 | Закрепление отсутствует |
| 133 | 374978,32 | 1265641,36 | Картометрический метод | 2,4 | Закрепление отсутствует |
| 134 | 374972,62 | 1265644,04 | Картометрический метод | 2,4 | Закрепление отсутствует |
| 135 | 374969,02 | 1265646,75 | Картометрический метод | 2,4 | Закрепление отсутствует |
| 136 | 374966,13 | 1265650,26 | Картометрический метод | 2,4 | Закрепление отсутствует |
| 137 | 374959,92 | 1265659,72 | Картометрический метод | 2,4 | Закрепление отсутствует |
| 138 | 374956,05 | 1265663,64 | Картометрический метод | 2,4 | Закрепление отсутствует |
| 139 | 374951,57 | 1265665,94 | Картометрический метод | 2,4 | Закрепление отсутствует |
| 140 | 374939,84 | 1265669,67 | Картометрический метод | 2,4 | Закрепление отсутствует |
| 141 | 374937,26 | 1265671,05 | Картометрический метод | 2,4 | Закрепление отсутствует |
| 142 | 374935,31 | 1265672,70 | Картометрический метод | 2,4 | Закрепление отсутствует |
| 143 | 374932,80 | 1265676,51 | Картометрический метод | 2,4 | Закрепление отсутствует |
| 144 | 374930,25 | 1265682,54 | Картометрический метод | 2,4 | Закрепление отсутствует |
| 145 | 374928,99 | 1265690,16 | Картометрический метод | 2,4 | Закрепление отсутствует |
| 146 | 374928,33 | 1265695,86 | Картометрический метод | 2,4 | Закрепление отсутствует |
| 147 | 374927,54 | 1265698,46 | Картометрический метод | 2,4 | Закрепление отсутствует |
| 148 | 374926,18 | 1265701,05 | Картометрический метод | 2,4 | Закрепление отсутствует |
| 149 | 374923,08 | 1265705,31 | Картометрический метод | 2,4 | Закрепление отсутствует |
| 150 | 374919,09 | 1265709,30 | Картометрический метод | 2,4 | Закрепление отсутствует |
| 151 | 374914,47 | 1265712,76 | Картометрический метод | 2,4 | Закрепление отсутствует |
| 152 | 374909,58 | 1265715,43 | Картометрический метод | 2,4 | Закрепление отсутствует |
| 153 | 374902,91 | 1265717,70 | Картометрический метод | 2,4 | Закрепление отсутствует |
| 154 | 374895,60 | 1265718,70 | Картометрический метод | 2,4 | Закрепление отсутствует |
| 155 | 374888,44 | 1265718,35 | Картометрический метод | 2,4 | Закрепление отсутствует |
| 156 | 374885,28 | 1265717,68 | Картометрический метод | 2,4 | Закрепление отсутствует |
| 157 | 374882,55 | 1265716,68 | Картометрический метод | 2,4 | Закрепление отсутствует |
| 158 | 374880,32 | 1265715,10 | Картометрический метод | 2,4 | Закрепление отсутствует |
| 159 | 374878,36 | 1265712,42 | Картометрический метод | 2,4 | Закрепление отсутствует |
| 160 | 374873,13 | 1265699,74 | Картометрический метод | 2,4 | Закрепление отсутствует |

| Сведения о местоположении границ объекта | | | | | |
|---|---------------|------------|---|--|---|
| 1. Система координат МСК 47 зона 1 | | | | | |
| 2. Сведения о характерных точках границ объекта | | | | | |
| Обозначение характерных точек границ | Координаты, м | | Метод определения координат характерной точки | Средняя квадратическая погрешность положения характерной точки (Мт), м | Описание обозначения точки на местности (при наличии) |
| | X | Y | | | |
| 161 | 374870,54 | 1265695,59 | Картометрический метод | 2,4 | Закрепление отсутствует |
| 162 | 374868,94 | 1265694,23 | Картометрический метод | 2,4 | Закрепление отсутствует |
| 163 | 374867,15 | 1265693,47 | Картометрический метод | 2,4 | Закрепление отсутствует |
| 164 | 374864,37 | 1265693,16 | Картометрический метод | 2,4 | Закрепление отсутствует |
| 165 | 374861,25 | 1265693,30 | Картометрический метод | 2,4 | Закрепление отсутствует |
| 166 | 374858,91 | 1265693,90 | Картометрический метод | 2,4 | Закрепление отсутствует |
| 167 | 374856,59 | 1265695,30 | Картометрический метод | 2,4 | Закрепление отсутствует |
| 168 | 374849,99 | 1265701,87 | Картометрический метод | 2,4 | Закрепление отсутствует |
| 169 | 374847,71 | 1265703,74 | Картометрический метод | 2,4 | Закрепление отсутствует |
| 170 | 374845,68 | 1265704,78 | Картометрический метод | 2,4 | Закрепление отсутствует |
| 171 | 374843,04 | 1265705,42 | Картометрический метод | 2,4 | Закрепление отсутствует |
| 172 | 374837,92 | 1265705,87 | Картометрический метод | 2,4 | Закрепление отсутствует |
| 173 | 374833,24 | 1265705,39 | Картометрический метод | 2,4 | Закрепление отсутствует |
| 174 | 374830,42 | 1265704,36 | Картометрический метод | 2,4 | Закрепление отсутствует |
| 175 | 374824,67 | 1265700,26 | Картометрический метод | 2,4 | Закрепление отсутствует |
| 176 | 374823,07 | 1265700,02 | Картометрический метод | 2,4 | Закрепление отсутствует |
| 177 | 374821,14 | 1265700,56 | Картометрический метод | 2,4 | Закрепление отсутствует |
| 178 | 374817,47 | 1265703,15 | Картометрический метод | 2,4 | Закрепление отсутствует |
| 179 | 374813,86 | 1265707,30 | Картометрический метод | 2,4 | Закрепление отсутствует |
| 180 | 374812,82 | 1265709,90 | Картометрический метод | 2,4 | Закрепление отсутствует |
| 181 | 374811,37 | 1265716,60 | Картометрический метод | 2,4 | Закрепление отсутствует |
| 182 | 374809,99 | 1265719,32 | Картометрический метод | 2,4 | Закрепление отсутствует |
| 183 | 374807,37 | 1265722,12 | Картометрический метод | 2,4 | Закрепление отсутствует |
| 184 | 374800,12 | 1265728,41 | Картометрический метод | 2,4 | Закрепление отсутствует |
| 185 | 374797,55 | 1265729,96 | Картометрический метод | 2,4 | Закрепление отсутствует |
| 186 | 374795,49 | 1265730,49 | Картометрический метод | 2,4 | Закрепление отсутствует |
| 187 | 374792,31 | 1265730,45 | Картометрический метод | 2,4 | Закрепление отсутствует |
| 188 | 374783,06 | 1265729,18 | Картометрический метод | 2,4 | Закрепление отсутствует |
| 189 | 374780,83 | 1265729,57 | Картометрический метод | 2,4 | Закрепление отсутствует |
| 190 | 374779,44 | 1265730,72 | Картометрический метод | 2,4 | Закрепление отсутствует |
| 191 | 374777,95 | 1265734,27 | Картометрический метод | 2,4 | Закрепление отсутствует |
| 192 | 374777,58 | 1265737,93 | Картометрический метод | 2,4 | Закрепление отсутствует |
| 193 | 374778,45 | 1265740,63 | Картометрический метод | 2,4 | Закрепление отсутствует |
| 194 | 374780,61 | 1265743,51 | Картометрический метод | 2,4 | Закрепление отсутствует |
| 195 | 374783,41 | 1265745,30 | Картометрический метод | 2,4 | Закрепление отсутствует |
| 196 | 374791,14 | 1265748,28 | Картометрический метод | 2,4 | Закрепление отсутствует |
| 197 | 374795,72 | 1265749,36 | Картометрический метод | 2,4 | Закрепление отсутствует |
| 198 | 374809,50 | 1265751,52 | Картометрический метод | 2,4 | Закрепление отсутствует |
| 199 | 374813,42 | 1265752,84 | Картометрический метод | 2,4 | Закрепление отсутствует |
| 200 | 374816,52 | 1265754,67 | Картометрический метод | 2,4 | Закрепление отсутствует |
| 201 | 374818,55 | 1265756,56 | Картометрический метод | 2,4 | Закрепление отсутствует |
| 202 | 374820,78 | 1265759,25 | Картометрический метод | 2,4 | Закрепление отсутствует |
| 203 | 374823,62 | 1265763,38 | Картометрический метод | 2,4 | Закрепление отсутствует |
| 204 | 374824,77 | 1265765,69 | Картометрический метод | 2,4 | Закрепление отсутствует |
| 205 | 374826,22 | 1265771,02 | Картометрический метод | 2,4 | Закрепление отсутствует |
| 206 | 374828,25 | 1265784,27 | Картометрический метод | 2,4 | Закрепление отсутствует |
| 207 | 374829,11 | 1265787,10 | Картометрический метод | 2,4 | Закрепление отсутствует |
| 208 | 374830,20 | 1265789,16 | Картометрический метод | 2,4 | Закрепление отсутствует |
| 209 | 374831,92 | 1265790,77 | Картометрический метод | 2,4 | Закрепление отсутствует |
| 210 | 374834,19 | 1265791,46 | Картометрический метод | 2,4 | Закрепление отсутствует |
| 211 | 374838,46 | 1265791,59 | Картометрический метод | 2,4 | Закрепление отсутствует |
| 212 | 374842,42 | 1265790,90 | Картометрический метод | 2,4 | Закрепление отсутствует |
| 213 | 374844,50 | 1265790,01 | Картометрический метод | 2,4 | Закрепление отсутствует |
| 214 | 374845,89 | 1265788,84 | Картометрический метод | 2,4 | Закрепление отсутствует |
| 215 | 374849,53 | 1265781,99 | Картометрический метод | 2,4 | Закрепление отсутствует |
| 216 | 374853,02 | 1265778,33 | Картометрический метод | 2,4 | Закрепление отсутствует |
| 217 | 374858,40 | 1265774,54 | Картометрический метод | 2,4 | Закрепление отсутствует |
| 218 | 374864,47 | 1265771,81 | Картометрический метод | 2,4 | Закрепление отсутствует |
| 219 | 374868,59 | 1265770,93 | Картометрический метод | 2,4 | Закрепление отсутствует |
| 220 | 374876,72 | 1265771,08 | Картометрический метод | 2,4 | Закрепление отсутствует |

| Сведения о местоположении границ объекта | | | | | |
|---|---------------|------------|--|--|---|
| 1. Система координат МСК 47 зона 1 | | | | | |
| 2. Сведения о характерных точках границ объекта | | | | | |
| Обозначение характерных точек границ | Координаты, м | | Метод определения координат характерной точки | Средняя квадратическая погрешность положения характерной точки (Мт), м | Описание обозначения точки на местности (при наличии) |
| | X | Y | | | |
| 221 | 374879,96 | 1265770,75 | Картометрический метод | 2,4 | Закрепление отсутствует |
| 222 | 374882,71 | 1265769,84 | Картометрический метод | 2,4 | Закрепление отсутствует |
| 223 | 374889,77 | 1265766,45 | Картометрический метод | 2,4 | Закрепление отсутствует |
| 224 | 374893,25 | 1265765,48 | Картометрический метод | 2,4 | Закрепление отсутствует |
| 225 | 374897,01 | 1265764,86 | Картометрический метод | 2,4 | Закрепление отсутствует |
| 226 | 374905,68 | 1265764,67 | Картометрический метод | 2,4 | Закрепление отсутствует |
| 227 | 374916,42 | 1265765,93 | Картометрический метод | 2,4 | Закрепление отсутствует |
| 228 | 374895,55 | 1265788,86 | Картометрический метод | 2,4 | Закрепление отсутствует |
| 229 | 374833,16 | 1265857,41 | Картометрический метод | 2,4 | Закрепление отсутствует |
| 230 | 374823,04 | 1265868,53 | Картометрический метод | 2,4 | Закрепление отсутствует |
| 231 | 374774,86 | 1265921,48 | Картометрический метод | 2,4 | Закрепление отсутствует |
| 232 | 374750,42 | 1265908,95 | Картометрический метод | 2,4 | Закрепление отсутствует |
| 233 | 374786,32 | 1265865,11 | Картометрический метод | 2,4 | Закрепление отсутствует |
| 234 | 374736,34 | 1265830,12 | Картометрический метод | 2,4 | Закрепление отсутствует |
| 235 | 374704,32 | 1265807,70 | Картометрический метод | 2,4 | Закрепление отсутствует |
| 236 | 374689,78 | 1265797,52 | Картометрический метод | 2,4 | Закрепление отсутствует |
| 237 | 374633,86 | 1265778,29 | Картометрический метод | 2,4 | Закрепление отсутствует |
| 238 | 374583,44 | 1265775,86 | Картометрический метод | 2,4 | Закрепление отсутствует |
| 239 | 374468,10 | 1265770,51 | Картометрический метод | 2,4 | Закрепление отсутствует |
| 240 | 374378,84 | 1265765,99 | Картометрический метод | 2,4 | Закрепление отсутствует |
| 241 | 374384,39 | 1265900,86 | Картометрический метод | 2,4 | Закрепление отсутствует |
| 242 | 374410,92 | 1265974,59 | Картометрический метод | 2,4 | Закрепление отсутствует |
| 243 | 374433,50 | 1266026,17 | Картометрический метод | 2,4 | Закрепление отсутствует |
| 244 | 374470,54 | 1266061,52 | Картометрический метод | 2,4 | Закрепление отсутствует |
| 245 | 374466,23 | 1266064,15 | Картометрический метод | 2,4 | Закрепление отсутствует |
| 246 | 374461,34 | 1266066,70 | Картометрический метод | 2,4 | Закрепление отсутствует |
| 247 | 374461,33 | 1266066,70 | Картометрический метод | 2,4 | Закрепление отсутствует |
| 248 | 374456,68 | 1266068,90 | Картометрический метод | 2,4 | Закрепление отсутствует |
| 249 | 374452,18 | 1266070,87 | Картометрический метод | 2,4 | Закрепление отсутствует |
| 250 | 374446,03 | 1266073,44 | Картометрический метод | 2,4 | Закрепление отсутствует |
| 251 | 374446,02 | 1266073,44 | Картометрический метод | 2,4 | Закрепление отсутствует |
| 252 | 374446,02 | 1266073,45 | Картометрический метод | 2,4 | Закрепление отсутствует |
| 253 | 374445,44 | 1266073,69 | Картометрический метод | 2,4 | Закрепление отсутствует |
| 254 | 374438,48 | 1266076,55 | Картометрический метод | 2,4 | Закрепление отсутствует |
| 255 | 374438,48 | 1266076,55 | Картометрический метод | 2,4 | Закрепление отсутствует |
| 256 | 374432,62 | 1266079,05 | Картометрический метод | 2,4 | Закрепление отсутствует |
| 257 | 374425,52 | 1266082,29 | Картометрический метод | 2,4 | Закрепление отсутствует |
| 258 | 374420,84 | 1266084,66 | Картометрический метод | 2,4 | Закрепление отсутствует |
| 259 | 374415,97 | 1266087,44 | Картометрический метод | 2,4 | Закрепление отсутствует |
| 260 | 374411,31 | 1266090,52 | Картометрический метод | 2,4 | Закрепление отсутствует |
| 261 | 374407,51 | 1266093,52 | Картометрический метод | 2,4 | Закрепление отсутствует |
| 262 | 374403,38 | 1266097,28 | Картометрический метод | 2,4 | Закрепление отсутствует |
| 263 | 374399,21 | 1266100,99 | Картометрический метод | 2,4 | Закрепление отсутствует |
| 264 | 374395,77 | 1266103,65 | Картометрический метод | 2,4 | Закрепление отсутствует |
| 265 | 374392,23 | 1266106,14 | Картометрический метод | 2,4 | Закрепление отсутствует |
| 266 | 374392,23 | 1266106,14 | Картометрический метод | 2,4 | Закрепление отсутствует |
| 267 | 374387,78 | 1266108,96 | Картометрический метод | 2,4 | Закрепление отсутствует |
| 268 | 374382,74 | 1266111,86 | Картометрический метод | 2,4 | Закрепление отсутствует |
| 269 | 374382,74 | 1266111,86 | Картометрический метод | 2,4 | Закрепление отсутствует |
| 270 | 374377,48 | 1266114,67 | Картометрический метод | 2,4 | Закрепление отсутствует |
| 271 | 374372,27 | 1266117,33 | Картометрический метод | 2,4 | Закрепление отсутствует |
| 272 | 374372,05 | 1266117,44 | Картометрический метод | 2,4 | Закрепление отсутствует |
| 273 | 374365,17 | 1266120,91 | Картометрический метод | 2,4 | Закрепление отсутствует |
| 274 | 374361,12 | 1266122,80 | Картометрический метод | 2,4 | Закрепление отсутствует |
| 275 | 374355,47 | 1266125,05 | Картометрический метод | 2,4 | Закрепление отсутствует |
| 276 | 374355,37 | 1266125,09 | Картометрический метод | 2,4 | Закрепление отсутствует |
| 277 | 374351,24 | 1266126,67 | Картометрический метод | 2,4 | Закрепление отсутствует |
| 278 | 374348,97 | 1266127,57 | Картометрический метод | 2,4 | Закрепление отсутствует |
| 279 | 374348,96 | 1266127,57 | Картометрический метод | 2,4 | Закрепление отсутствует |
| 280 | 374344,48 | 1266129,52 | Картометрический метод | 2,4 | Закрепление отсутствует |

| Сведения о местоположении границ объекта | | | | | |
|---|---------------|------------|--|--|---|
| 1. Система координат МСК 47 зона 1 | | | | | |
| 2. Сведения о характерных точках границ объекта | | | | | |
| Обозначение характерных точек границ | Координаты, м | | Метод определения координат характерной точки | Средняя квадратическая погрешность положения характерной точки (Мт), м | Описание обозначения точки на местности (при наличии) |
| | X | Y | | | |
| 281 | 374341,20 | 1266131,21 | Картометрический метод | 2,4 | Закрепление отсутствует |
| 282 | 374337,77 | 1266133,37 | Картометрический метод | 2,4 | Закрепление отсутствует |
| 283 | 374335,63 | 1266134,83 | Картометрический метод | 2,4 | Закрепление отсутствует |
| 284 | 374334,23 | 1266135,78 | Картометрический метод | 2,4 | Закрепление отсутствует |
| 285 | 374334,22 | 1266135,79 | Картометрический метод | 2,4 | Закрепление отсутствует |
| 286 | 374332,90 | 1266136,74 | Картометрический метод | 2,4 | Закрепление отсутствует |
| 287 | 374330,88 | 1266138,39 | Картометрический метод | 2,4 | Закрепление отсутствует |
| 288 | 374329,54 | 1266139,72 | Картометрический метод | 2,4 | Закрепление отсутствует |
| 289 | 374328,64 | 1266140,83 | Картометрический метод | 2,4 | Закрепление отсутствует |
| 290 | 374328,08 | 1266141,79 | Картометрический метод | 2,4 | Закрепление отсутствует |
| 291 | 374327,57 | 1266142,99 | Картометрический метод | 2,4 | Закрепление отсутствует |
| 292 | 374327,57 | 1266142,99 | Картометрический метод | 2,4 | Закрепление отсутствует |
| 293 | 374327,13 | 1266144,25 | Картометрический метод | 2,4 | Закрепление отсутствует |
| 294 | 374326,40 | 1266146,01 | Картометрический метод | 2,4 | Закрепление отсутствует |
| 295 | 374325,32 | 1266147,48 | Картометрический метод | 2,4 | Закрепление отсутствует |
| 296 | 374324,29 | 1266148,09 | Картометрический метод | 2,4 | Закрепление отсутствует |
| 297 | 374322,52 | 1266148,59 | Картометрический метод | 2,4 | Закрепление отсутствует |
| 298 | 374322,40 | 1266148,61 | Картометрический метод | 2,4 | Закрепление отсутствует |
| 299 | 374320,78 | 1266148,95 | Картометрический метод | 2,4 | Закрепление отсутствует |
| 300 | 374319,67 | 1266149,30 | Картометрический метод | 2,4 | Закрепление отсутствует |
| 301 | 374318,67 | 1266149,97 | Картометрический метод | 2,4 | Закрепление отсутствует |
| 302 | 374318,18 | 1266150,73 | Картометрический метод | 2,4 | Закрепление отсутствует |
| 303 | 374317,68 | 1266152,54 | Картометрический метод | 2,4 | Закрепление отсутствует |
| 304 | 374317,60 | 1266154,24 | Картометрический метод | 2,4 | Закрепление отсутствует |
| 305 | 374317,80 | 1266156,39 | Картометрический метод | 2,4 | Закрепление отсутствует |
| 306 | 374318,31 | 1266158,80 | Картометрический метод | 2,4 | Закрепление отсутствует |
| 307 | 374319,04 | 1266160,71 | Картометрический метод | 2,4 | Закрепление отсутствует |
| 308 | 374320,31 | 1266162,22 | Картометрический метод | 2,4 | Закрепление отсутствует |
| 309 | 374322,28 | 1266163,51 | Картометрический метод | 2,4 | Закрепление отсутствует |
| 310 | 374324,30 | 1266164,38 | Картометрический метод | 2,4 | Закрепление отсутствует |
| 311 | 374326,84 | 1266165,25 | Картометрический метод | 2,4 | Закрепление отсутствует |
| 312 | 374328,08 | 1266165,64 | Картометрический метод | 2,4 | Закрепление отсутствует |
| 313 | 374329,37 | 1266166,03 | Картометрический метод | 2,4 | Закрепление отсутствует |
| 314 | 374329,39 | 1266166,04 | Картометрический метод | 2,4 | Закрепление отсутствует |
| 315 | 374331,38 | 1266166,70 | Картометрический метод | 2,4 | Закрепление отсутствует |
| 316 | 374333,63 | 1266167,60 | Картометрический метод | 2,4 | Закрепление отсутствует |
| 317 | 374336,11 | 1266169,06 | Картометрический метод | 2,4 | Закрепление отсутствует |
| 318 | 374337,40 | 1266170,21 | Картометрический метод | 2,4 | Закрепление отсутствует |
| 319 | 374339,51 | 1266172,88 | Картометрический метод | 2,4 | Закрепление отсутствует |
| 320 | 374343,32 | 1266179,99 | Картометрический метод | 2,4 | Закрепление отсутствует |
| 321 | 374345,37 | 1266184,02 | Картометрический метод | 2,4 | Закрепление отсутствует |
| 322 | 374347,30 | 1266187,05 | Картометрический метод | 2,4 | Закрепление отсутствует |
| 323 | 374349,15 | 1266189,03 | Картометрический метод | 2,4 | Закрепление отсутствует |
| 324 | 374350,91 | 1266190,14 | Картометрический метод | 2,4 | Закрепление отсутствует |
| 325 | 374353,55 | 1266190,65 | Картометрический метод | 2,4 | Закрепление отсутствует |
| 326 | 374356,06 | 1266190,40 | Картометрический метод | 2,4 | Закрепление отсутствует |
| 327 | 374358,53 | 1266189,82 | Картометрический метод | 2,4 | Закрепление отсутствует |
| 328 | 374360,86 | 1266188,32 | Картометрический метод | 2,4 | Закрепление отсутствует |
| 329 | 374362,18 | 1266186,66 | Картометрический метод | 2,4 | Закрепление отсутствует |
| 330 | 374363,46 | 1266184,29 | Картометрический метод | 2,4 | Закрепление отсутствует |
| 331 | 374364,46 | 1266182,05 | Картометрический метод | 2,4 | Закрепление отсутствует |
| 332 | 374364,46 | 1266182,05 | Картометрический метод | 2,4 | Закрепление отсутствует |
| 333 | 374365,80 | 1266179,03 | Картометрический метод | 2,4 | Закрепление отсутствует |
| 334 | 374367,13 | 1266176,66 | Картометрический метод | 2,4 | Закрепление отсутствует |
| 335 | 374368,46 | 1266175,09 | Картометрический метод | 2,4 | Закрепление отсутствует |
| 336 | 374370,15 | 1266174,04 | Картометрический метод | 2,4 | Закрепление отсутствует |
| 337 | 374373,03 | 1266173,43 | Картометрический метод | 2,4 | Закрепление отсутствует |
| 338 | 374376,36 | 1266173,40 | Картометрический метод | 2,4 | Закрепление отсутствует |
| 339 | 374382,61 | 1266174,04 | Картометрический метод | 2,4 | Закрепление отсутствует |
| 340 | 374387,96 | 1266175,37 | Картометрический метод | 2,4 | Закрепление отсутствует |

| Сведения о местоположении границ объекта | | | | | |
|---|---------------|------------|--|--|---|
| 1. Система координат МСК 47 зона 1 | | | | | |
| 2. Сведения о характерных точках границ объекта | | | | | |
| Обозначение характерных точек границ | Координаты, м | | Метод определения координат характерной точки | Средняя квадратическая погрешность положения характерной точки (Мт), м | Описание обозначения точки на местности (при наличии) |
| | X | Y | | | |
| 341 | 374391,83 | 1266176,98 | Картометрический метод | 2,4 | Закрепление отсутствует |
| 342 | 374391,92 | 1266177,02 | Картометрический метод | 2,4 | Закрепление отсутствует |
| 343 | 374396,91 | 1266179,27 | Картометрический метод | 2,4 | Закрепление отсутствует |
| 344 | 374402,61 | 1266181,16 | Картометрический метод | 2,4 | Закрепление отсутствует |
| 345 | 374408,76 | 1266181,85 | Картометрический метод | 2,4 | Закрепление отсутствует |
| 346 | 374412,49 | 1266181,52 | Картометрический метод | 2,4 | Закрепление отсутствует |
| 347 | 374416,02 | 1266179,33 | Картометрический метод | 2,4 | Закрепление отсутствует |
| 348 | 374417,20 | 1266178,27 | Картометрический метод | 2,4 | Закрепление отсутствует |
| 349 | 374419,14 | 1266176,54 | Картометрический метод | 2,4 | Закрепление отсутствует |
| 350 | 374422,73 | 1266173,10 | Картометрический метод | 2,4 | Закрепление отсутствует |
| 351 | 374427,08 | 1266167,53 | Картометрический метод | 2,4 | Закрепление отсутствует |
| 352 | 374430,36 | 1266161,98 | Картометрический метод | 2,4 | Закрепление отсутствует |
| 353 | 374433,36 | 1266155,81 | Картометрический метод | 2,4 | Закрепление отсутствует |
| 354 | 374436,47 | 1266148,50 | Картометрический метод | 2,4 | Закрепление отсутствует |
| 355 | 374436,47 | 1266148,50 | Картометрический метод | 2,4 | Закрепление отсутствует |
| 356 | 374436,54 | 1266148,33 | Картометрический метод | 2,4 | Закрепление отсутствует |
| 357 | 374438,49 | 1266143,57 | Картометрический метод | 2,4 | Закрепление отсутствует |
| 358 | 374441,19 | 1266137,30 | Картометрический метод | 2,4 | Закрепление отсутствует |
| 359 | 374443,65 | 1266132,22 | Картометрический метод | 2,4 | Закрепление отсутствует |
| 360 | 374445,48 | 1266128,90 | Картометрический метод | 2,4 | Закрепление отсутствует |
| 361 | 374448,13 | 1266124,74 | Картометрический метод | 2,4 | Закрепление отсутствует |
| 362 | 374450,81 | 1266120,81 | Картометрический метод | 2,4 | Закрепление отсутствует |
| 363 | 374450,81 | 1266120,81 | Картометрический метод | 2,4 | Закрепление отсутствует |
| 364 | 374450,81 | 1266120,80 | Картометрический метод | 2,4 | Закрепление отсутствует |
| 365 | 374453,51 | 1266116,96 | Картометрический метод | 2,4 | Закрепление отсутствует |
| 366 | 374455,90 | 1266113,63 | Картометрический метод | 2,4 | Закрепление отсутствует |
| 367 | 374455,91 | 1266113,63 | Картометрический метод | 2,4 | Закрепление отсутствует |
| 368 | 374458,94 | 1266109,52 | Картометрический метод | 2,4 | Закрепление отсутствует |
| 369 | 374461,92 | 1266105,61 | Картометрический метод | 2,4 | Закрепление отсутствует |
| 370 | 374464,06 | 1266102,85 | Картометрический метод | 2,4 | Закрепление отсутствует |
| 371 | 374466,64 | 1266099,63 | Картометрический метод | 2,4 | Закрепление отсутствует |
| 372 | 374466,64 | 1266099,62 | Картометрический метод | 2,4 | Закрепление отсутствует |
| 373 | 374468,76 | 1266097,02 | Картометрический метод | 2,4 | Закрепление отсутствует |
| 374 | 374472,04 | 1266093,09 | Картометрический метод | 2,4 | Закрепление отсутствует |
| 375 | 374472,05 | 1266093,09 | Картометрический метод | 2,4 | Закрепление отсутствует |
| 376 | 374474,76 | 1266089,97 | Картометрический метод | 2,4 | Закрепление отсутствует |
| 377 | 374478,04 | 1266086,53 | Картометрический метод | 2,4 | Закрепление отсутствует |
| 378 | 374481,47 | 1266083,23 | Картометрический метод | 2,4 | Закрепление отсутствует |
| 379 | 374481,47 | 1266083,23 | Картометрический метод | 2,4 | Закрепление отсутствует |
| 380 | 374484,66 | 1266080,37 | Картометрический метод | 2,4 | Закрепление отсутствует |
| 381 | 374487,62 | 1266077,84 | Картометрический метод | 2,4 | Закрепление отсутствует |
| 382 | 374537,07 | 1266122,75 | Картометрический метод | 2,4 | Закрепление отсутствует |
| 383 | 374534,89 | 1266125,46 | Картометрический метод | 2,4 | Закрепление отсутствует |
| 384 | 374533,45 | 1266127,28 | Картометрический метод | 2,4 | Закрепление отсутствует |
| 385 | 374531,26 | 1266129,99 | Картометрический метод | 2,4 | Закрепление отсутствует |
| 386 | 374529,19 | 1266132,41 | Картометрический метод | 2,4 | Закрепление отсутствует |
| 387 | 374527,06 | 1266134,71 | Картометрический метод | 2,4 | Закрепление отсутствует |
| 388 | 374524,51 | 1266137,14 | Картометрический метод | 2,4 | Закрепление отсутствует |
| 389 | 374522,04 | 1266139,17 | Картометрический метод | 2,4 | Закрепление отсутствует |
| 390 | 374519,77 | 1266140,87 | Картометрический метод | 2,4 | Закрепление отсутствует |
| 391 | 374517,86 | 1266142,19 | Картометрический метод | 2,4 | Закрепление отсутствует |
| 392 | 374515,33 | 1266143,82 | Картометрический метод | 2,4 | Закрепление отсутствует |
| 393 | 374512,99 | 1266145,25 | Картометрический метод | 2,4 | Закрепление отсутствует |
| 394 | 374510,44 | 1266146,73 | Картометрический метод | 2,4 | Закрепление отсутствует |
| 395 | 374507,23 | 1266148,55 | Картометрический метод | 2,4 | Закрепление отсутствует |
| 396 | 374506,69 | 1266148,85 | Картометрический метод | 2,4 | Закрепление отсутствует |
| 397 | 374504,16 | 1266150,27 | Картометрический метод | 2,4 | Закрепление отсутствует |
| 398 | 374501,39 | 1266151,85 | Картометрический метод | 2,4 | Закрепление отсутствует |
| 399 | 374498,07 | 1266153,79 | Картометрический метод | 2,4 | Закрепление отсутствует |
| 400 | 374495,58 | 1266155,34 | Картометрический метод | 2,4 | Закрепление отсутствует |

| Сведения о местоположении границ объекта | | | | | |
|---|---------------|------------|--|--|---|
| 1. Система координат МСК 47 зона 1 | | | | | |
| 2. Сведения о характерных точках границ объекта | | | | | |
| Обозначение характерных точек границ | Координаты, м | | Метод определения координат характерной точки | Средняя квадратическая погрешность положения характерной точки (Мт), м | Описание обозначения точки на местности (при наличии) |
| | X | Y | | | |
| 401 | 374492,93 | 1266157,09 | Картометрический метод | 2,4 | Закрепление отсутствует |
| 402 | 374490,82 | 1266158,61 | Картометрический метод | 2,4 | Закрепление отсутствует |
| 403 | 374489,19 | 1266159,88 | Картометрический метод | 2,4 | Закрепление отсутствует |
| 404 | 374488,59 | 1266159,20 | Картометрический метод | 2,4 | Закрепление отсутствует |
| 405 | 374483,97 | 1266163,27 | Картометрический метод | 2,4 | Закрепление отсутствует |
| 406 | 374484,66 | 1266164,05 | Картометрический метод | 2,4 | Закрепление отсутствует |
| 407 | 374483,15 | 1266165,78 | Картометрический метод | 2,4 | Закрепление отсутствует |
| 408 | 374481,67 | 1266167,72 | Картометрический метод | 2,4 | Закрепление отсутствует |
| 409 | 374480,12 | 1266170,16 | Картометрический метод | 2,4 | Закрепление отсутствует |
| 410 | 374478,53 | 1266173,57 | Картометрический метод | 2,4 | Закрепление отсутствует |
| 411 | 374477,02 | 1266178,09 | Картометрический метод | 2,4 | Закрепление отсутствует |
| 412 | 374476,05 | 1266181,52 | Картометрический метод | 2,4 | Закрепление отсутствует |
| 413 | 374474,67 | 1266186,08 | Картометрический метод | 2,4 | Закрепление отсутствует |
| 414 | 374473,62 | 1266188,84 | Картометрический метод | 2,4 | Закрепление отсутствует |
| 415 | 374472,37 | 1266191,38 | Картометрический метод | 2,4 | Закрепление отсутствует |
| 416 | 374470,28 | 1266194,36 | Картометрический метод | 2,4 | Закрепление отсутствует |
| 417 | 374468,16 | 1266196,53 | Картометрический метод | 2,4 | Закрепление отсутствует |
| 418 | 374465,89 | 1266198,45 | Картометрический метод | 2,4 | Закрепление отсутствует |
| 419 | 374463,53 | 1266200,25 | Картометрический метод | 2,4 | Закрепление отсутствует |
| 420 | 374460,76 | 1266202,38 | Картометрический метод | 2,4 | Закрепление отсутствует |
| 421 | 374458,28 | 1266204,52 | Картометрический метод | 2,4 | Закрепление отсутствует |
| 422 | 374455,71 | 1266207,36 | Картометрический метод | 2,4 | Закрепление отсутствует |
| 423 | 374454,34 | 1266209,52 | Картометрический метод | 2,4 | Закрепление отсутствует |
| 424 | 374452,81 | 1266212,82 | Картометрический метод | 2,4 | Закрепление отсутствует |
| 425 | 374451,48 | 1266215,98 | Картометрический метод | 2,4 | Закрепление отсутствует |
| 426 | 374449,95 | 1266218,99 | Картометрический метод | 2,4 | Закрепление отсутствует |
| 427 | 374447,93 | 1266221,63 | Картометрический метод | 2,4 | Закрепление отсутствует |
| 428 | 374446,09 | 1266222,94 | Картометрический метод | 2,4 | Закрепление отсутствует |
| 429 | 374442,47 | 1266224,55 | Картометрический метод | 2,4 | Закрепление отсутствует |
| 430 | 374440,10 | 1266225,63 | Картометрический метод | 2,4 | Закрепление отсутствует |
| 431 | 374438,14 | 1266227,15 | Картометрический метод | 2,4 | Закрепление отсутствует |
| 432 | 374437,20 | 1266229,57 | Картометрический метод | 2,4 | Закрепление отсутствует |
| 433 | 374437,17 | 1266231,99 | Картометрический метод | 2,4 | Закрепление отсутствует |
| 434 | 374437,40 | 1266234,37 | Картометрический метод | 2,4 | Закрепление отсутствует |
| 435 | 374437,56 | 1266236,01 | Картометрический метод | 2,4 | Закрепление отсутствует |
| 436 | 374437,66 | 1266236,95 | Картометрический метод | 2,4 | Закрепление отсутствует |
| 437 | 374438,60 | 1266241,83 | Картометрический метод | 2,4 | Закрепление отсутствует |
| 438 | 374440,40 | 1266247,07 | Картометрический метод | 2,4 | Закрепление отсутствует |
| 439 | 374443,15 | 1266252,78 | Картометрический метод | 2,4 | Закрепление отсутствует |
| 440 | 374446,40 | 1266258,27 | Картометрический метод | 2,4 | Закрепление отсутствует |
| 441 | 374452,70 | 1266267,72 | Картометрический метод | 2,4 | Закрепление отсутствует |
| 442 | 374437,43 | 1266283,43 | Картометрический метод | 2,4 | Закрепление отсутствует |
| 443 | 374390,43 | 1266334,07 | Картометрический метод | 2,4 | Закрепление отсутствует |
| 444 | 374389,80 | 1266334,75 | Картометрический метод | 2,4 | Закрепление отсутствует |
| 445 | 374229,27 | 1266339,33 | Картометрический метод | 2,4 | Закрепление отсутствует |
| 446 | 374228,25 | 1266334,50 | Картометрический метод | 2,4 | Закрепление отсутствует |
| 447 | 374225,02 | 1266327,63 | Картометрический метод | 2,4 | Закрепление отсутствует |
| 448 | 374218,24 | 1266320,67 | Картометрический метод | 2,4 | Закрепление отсутствует |
| 449 | 374211,26 | 1266314,46 | Картометрический метод | 2,4 | Закрепление отсутствует |
| 450 | 374203,13 | 1266309,08 | Картометрический метод | 2,4 | Закрепление отсутствует |
| 451 | 374202,55 | 1266308,70 | Картометрический метод | 2,4 | Закрепление отсутствует |
| 452 | 374192,34 | 1266300,84 | Картометрический метод | 2,4 | Закрепление отсутствует |
| 453 | 374180,68 | 1266290,19 | Картометрический метод | 2,4 | Закрепление отсутствует |
| 454 | 374170,25 | 1266279,30 | Картометрический метод | 2,4 | Закрепление отсутствует |
| 455 | 374158,79 | 1266266,05 | Картометрический метод | 2,4 | Закрепление отсутствует |
| 456 | 374146,61 | 1266250,86 | Аналитический метод | 0,2 | Закрепление отсутствует |
| 457 | 374146,34 | 1266250,53 | Картометрический метод | 2,4 | Закрепление отсутствует |
| 458 | 374136,50 | 1266238,73 | Картометрический метод | 2,4 | Закрепление отсутствует |
| 459 | 374131,75 | 1266231,82 | Картометрический метод | 2,4 | Закрепление отсутствует |
| 460 | 374127,68 | 1266224,87 | Картометрический метод | 2,4 | Закрепление отсутствует |

| Сведения о местоположении границ объекта | | | | | |
|---|---------------|------------|---|--|---|
| 1. Система координат МСК 47 зона 1 | | | | | |
| 2. Сведения о характерных точках границ объекта | | | | | |
| Обозначение характерных точек границ | Координаты, м | | Метод определения координат характерной точки | Средняя квадратическая погрешность положения характерной точки (Мт), м | Описание обозначения точки на местности (при наличии) |
| | X | Y | | | |
| 461 | 374123,73 | 1266218,13 | Картометрический метод | 2,4 | Закрепление отсутствует |
| 462 | 374117,23 | 1266204,85 | Картометрический метод | 2,4 | Закрепление отсутствует |
| 463 | 374110,48 | 1266191,06 | Картометрический метод | 2,4 | Закрепление отсутствует |
| 464 | 374107,83 | 1266183,82 | Картометрический метод | 2,4 | Закрепление отсутствует |
| 465 | 374107,83 | 1266183,81 | Картометрический метод | 2,4 | Закрепление отсутствует |
| 466 | 374106,72 | 1266179,23 | Картометрический метод | 2,4 | Закрепление отсутствует |
| 467 | 374106,62 | 1266174,89 | Картометрический метод | 2,4 | Закрепление отсутствует |
| 468 | 374106,77 | 1266170,99 | Картометрический метод | 2,4 | Закрепление отсутствует |
| 469 | 374106,39 | 1266166,57 | Картометрический метод | 2,4 | Закрепление отсутствует |
| 470 | 374104,49 | 1266163,25 | Картометрический метод | 2,4 | Закрепление отсутствует |
| 471 | 374100,34 | 1266160,76 | Картометрический метод | 2,4 | Закрепление отсутствует |
| 472 | 374094,82 | 1266158,41 | Картометрический метод | 2,4 | Закрепление отсутствует |
| 473 | 374089,26 | 1266157,14 | Картометрический метод | 2,4 | Закрепление отсутствует |
| 474 | 374083,44 | 1266156,67 | Картометрический метод | 2,4 | Закрепление отсутствует |
| 475 | 374075,02 | 1266157,12 | Картометрический метод | 2,4 | Закрепление отсутствует |
| 476 | 374050,01 | 1266161,99 | Картометрический метод | 2,4 | Закрепление отсутствует |
| 477 | 374042,95 | 1266163,36 | Картометрический метод | 2,4 | Закрепление отсутствует |
| 478 | 374038,67 | 1266164,01 | Картометрический метод | 2,4 | Закрепление отсутствует |
| 479 | 374025,13 | 1266166,05 | Картометрический метод | 2,4 | Закрепление отсутствует |
| 480 | 374010,67 | 1266168,24 | Картометрический метод | 2,4 | Закрепление отсутствует |
| 481 | 373967,12 | 1266168,53 | Картометрический метод | 2,4 | Закрепление отсутствует |
| 482 | 373940,93 | 1266169,90 | Картометрический метод | 2,4 | Закрепление отсутствует |
| 483 | 373825,22 | 1266172,58 | Аналитический метод | 0,1 | Закрепление отсутствует |
| 484 | 373826,85 | 1266221,19 | Картометрический метод | 2,4 | Закрепление отсутствует |
| 485 | 373833,92 | 1266234,54 | Картометрический метод | 2,4 | Закрепление отсутствует |
| 486 | 373838,60 | 1266288,07 | Картометрический метод | 2,4 | Закрепление отсутствует |
| 487 | 373900,25 | 1266311,03 | Картометрический метод | 2,4 | Закрепление отсутствует |
| 488 | 373904,75 | 1266312,34 | Картометрический метод | 2,4 | Закрепление отсутствует |
| 489 | 373907,97 | 1266312,76 | Картометрический метод | 2,4 | Закрепление отсутствует |
| 490 | 373911,64 | 1266312,90 | Картометрический метод | 2,4 | Закрепление отсутствует |
| 491 | 373915,32 | 1266312,81 | Картометрический метод | 2,4 | Закрепление отсутствует |
| 492 | 373919,49 | 1266312,60 | Картометрический метод | 2,4 | Закрепление отсутствует |
| 493 | 373924,54 | 1266312,38 | Картометрический метод | 2,4 | Закрепление отсутствует |
| 494 | 373928,56 | 1266312,43 | Картометрический метод | 2,4 | Закрепление отсутствует |
| 495 | 373931,22 | 1266312,67 | Картометрический метод | 2,4 | Закрепление отсутствует |
| 496 | 373933,52 | 1266313,10 | Картометрический метод | 2,4 | Закрепление отсутствует |
| 497 | 373936,36 | 1266314,05 | Картометрический метод | 2,4 | Закрепление отсутствует |
| 498 | 373938,44 | 1266315,18 | Картометрический метод | 2,4 | Закрепление отсутствует |
| 499 | 373939,84 | 1266316,58 | Картометрический метод | 2,4 | Закрепление отсутствует |
| 500 | 373940,93 | 1266317,67 | Картометрический метод | 2,4 | Закрепление отсутствует |
| 501 | 373942,40 | 1266318,13 | Картометрический метод | 2,4 | Закрепление отсутствует |
| 502 | 373945,26 | 1266319,05 | Картометрический метод | 2,4 | Закрепление отсутствует |
| 503 | 373948,26 | 1266319,90 | Картометрический метод | 2,4 | Закрепление отсутствует |
| 504 | 373951,33 | 1266320,58 | Картометрический метод | 2,4 | Закрепление отсутствует |
| 505 | 373954,48 | 1266321,24 | Картометрический метод | 2,4 | Закрепление отсутствует |
| 506 | 373957,96 | 1266321,97 | Картометрический метод | 2,4 | Закрепление отсутствует |
| 507 | 373958,45 | 1266322,07 | Картометрический метод | 2,4 | Закрепление отсутствует |
| 508 | 373961,86 | 1266322,79 | Картометрический метод | 2,4 | Закрепление отсутствует |
| 509 | 373965,01 | 1266323,48 | Картометрический метод | 2,4 | Закрепление отсутствует |
| 510 | 373968,65 | 1266324,15 | Картометрический метод | 2,4 | Закрепление отсутствует |
| 511 | 373971,24 | 1266324,45 | Картометрический метод | 2,4 | Закрепление отсутствует |
| 512 | 373975,19 | 1266324,68 | Картометрический метод | 2,4 | Закрепление отсутствует |
| 513 | 373977,64 | 1266324,70 | Картометрический метод | 2,4 | Закрепление отсутствует |
| 514 | 373980,09 | 1266324,64 | Картометрический метод | 2,4 | Закрепление отсутствует |
| 515 | 373982,64 | 1266324,49 | Картометрический метод | 2,4 | Закрепление отсутствует |
| 516 | 373985,50 | 1266324,25 | Картометрический метод | 2,4 | Закрепление отсутствует |
| 517 | 373988,39 | 1266323,93 | Картометрический метод | 2,4 | Закрепление отсутствует |
| 518 | 373991,65 | 1266323,51 | Картометрический метод | 2,4 | Закрепление отсутствует |
| 519 | 373996,00 | 1266322,86 | Картометрический метод | 2,4 | Закрепление отсутствует |
| 520 | 373998,86 | 1266322,41 | Картометрический метод | 2,4 | Закрепление отсутствует |

| Сведения о местоположении границ объекта | | | | | |
|---|---------------|------------|--|--|---|
| 1. Система координат МСК 47 зона 1 | | | | | |
| 2. Сведения о характерных точках границ объекта | | | | | |
| Обозначение характерных точек границ | Координаты, м | | Метод определения координат характерной точки | Средняя квадратическая погрешность положения характерной точки (Мт), м | Описание обозначения точки на местности (при наличии) |
| | X | Y | | | |
| 521 | 374002,89 | 1266321,76 | Картометрический метод | 2,4 | Закрепление отсутствует |
| 522 | 374005,24 | 1266321,39 | Картометрический метод | 2,4 | Закрепление отсутствует |
| 523 | 374008,36 | 1266320,94 | Картометрический метод | 2,4 | Закрепление отсутствует |
| 524 | 374011,74 | 1266320,49 | Картометрический метод | 2,4 | Закрепление отсутствует |
| 525 | 374014,68 | 1266320,16 | Картометрический метод | 2,4 | Закрепление отсутствует |
| 526 | 374017,12 | 1266319,95 | Картометрический метод | 2,4 | Закрепление отсутствует |
| 527 | 374020,60 | 1266319,75 | Картометрический метод | 2,4 | Закрепление отсутствует |
| 528 | 374023,04 | 1266319,70 | Картометрический метод | 2,4 | Закрепление отсутствует |
| 529 | 374027,04 | 1266319,81 | Картометрический метод | 2,4 | Закрепление отсутствует |
| 530 | 374030,55 | 1266320,14 | Картометрический метод | 2,4 | Закрепление отсутствует |
| 531 | 374034,20 | 1266320,76 | Картометрический метод | 2,4 | Закрепление отсутствует |
| 532 | 374037,13 | 1266321,49 | Картометрический метод | 2,4 | Закрепление отсутствует |
| 533 | 374040,56 | 1266322,66 | Картометрический метод | 2,4 | Закрепление отсутствует |
| 534 | 374043,51 | 1266323,81 | Картометрический метод | 2,4 | Закрепление отсутствует |
| 535 | 374046,38 | 1266325,14 | Картометрический метод | 2,4 | Закрепление отсутствует |
| 536 | 374047,91 | 1266326,52 | Картометрический метод | 2,4 | Закрепление отсутствует |
| 537 | 374047,11 | 1266328,16 | Картометрический метод | 2,4 | Закрепление отсутствует |
| 538 | 374044,90 | 1266329,23 | Картометрический метод | 2,4 | Закрепление отсутствует |
| 539 | 374040,36 | 1266330,61 | Картометрический метод | 2,4 | Закрепление отсутствует |
| 540 | 374035,97 | 1266331,68 | Картометрический метод | 2,4 | Закрепление отсутствует |
| 541 | 374033,46 | 1266332,27 | Картометрический метод | 2,4 | Закрепление отсутствует |
| 542 | 374030,57 | 1266332,94 | Картометрический метод | 2,4 | Закрепление отсутствует |
| 543 | 374025,95 | 1266334,06 | Картометрический метод | 2,4 | Закрепление отсутствует |
| 544 | 374019,88 | 1266335,72 | Картометрический метод | 2,4 | Закрепление отсутствует |
| 545 | 374015,44 | 1266337,18 | Картометрический метод | 2,4 | Закрепление отсутствует |
| 546 | 374010,27 | 1266339,42 | Картометрический метод | 2,4 | Закрепление отсутствует |
| 547 | 374006,60 | 1266341,77 | Картометрический метод | 2,4 | Закрепление отсутствует |
| 548 | 374001,21 | 1266347,30 | Картометрический метод | 2,4 | Закрепление отсутствует |
| 549 | 373985,39 | 1266347,83 | Картометрический метод | 2,4 | Закрепление отсутствует |
| 550 | 374001,79 | 1266581,90 | Картометрический метод | 2,4 | Закрепление отсутствует |
| 551 | 374005,90 | 1266640,54 | Картометрический метод | 2,4 | Закрепление отсутствует |
| 552 | 373942,87 | 1266629,42 | Картометрический метод | 2,4 | Закрепление отсутствует |
| 553 | 373829,32 | 1266651,08 | Картометрический метод | 2,4 | Закрепление отсутствует |
| 554 | 373801,42 | 1266657,91 | Картометрический метод | 2,4 | Закрепление отсутствует |
| 555 | 373774,18 | 1266664,60 | Картометрический метод | 2,4 | Закрепление отсутствует |
| 556 | 373732,59 | 1266671,30 | Картометрический метод | 2,4 | Закрепление отсутствует |
| 557 | 373725,57 | 1266672,64 | Картометрический метод | 2,4 | Закрепление отсутствует |
| 558 | 373670,02 | 1266681,65 | Картометрический метод | 2,4 | Закрепление отсутствует |
| 559 | 373603,39 | 1266688,17 | Аналитический метод | 0,3 | Закрепление отсутствует |
| 560 | 373603,38 | 1266688,17 | Картометрический метод | 2,4 | Закрепление отсутствует |
| 561 | 373603,38 | 1266688,17 | Картометрический метод | 2,4 | Закрепление отсутствует |
| 562 | 373561,25 | 1266591,88 | Картометрический метод | 2,4 | Закрепление отсутствует |
| 563 | 373229,51 | 1266635,43 | Картометрический метод | 2,4 | Закрепление отсутствует |
| 564 | 373223,81 | 1266636,02 | Картометрический метод | 2,4 | Закрепление отсутствует |
| 565 | 373005,68 | 1266658,06 | Картометрический метод | 2,4 | Закрепление отсутствует |
| 566 | 373005,68 | 1266658,06 | Картометрический метод | 2,4 | Закрепление отсутствует |
| 567 | 372968,84 | 1266440,78 | Картометрический метод | 2,4 | Закрепление отсутствует |
| 568 | 372966,60 | 1266432,73 | Картометрический метод | 2,4 | Закрепление отсутствует |
| 569 | 372950,28 | 1266435,92 | Аналитический метод | 0,1 | Закрепление отсутствует |
| 570 | 372936,43 | 1266438,01 | Аналитический метод | 0,1 | Закрепление отсутствует |
| 571 | 372911,50 | 1266443,11 | Картометрический метод | 2,4 | Закрепление отсутствует |
| 572 | 372882,62 | 1266448,56 | Картометрический метод | 2,4 | Закрепление отсутствует |
| 573 | 372878,18 | 1266440,63 | Картометрический метод | 2,4 | Закрепление отсутствует |
| 574 | 372873,37 | 1266432,78 | Картометрический метод | 2,4 | Закрепление отсутствует |
| 575 | 372868,21 | 1266425,05 | Картометрический метод | 2,4 | Закрепление отсутствует |
| 576 | 372862,76 | 1266417,51 | Картометрический метод | 2,4 | Закрепление отсутствует |
| 577 | 372856,76 | 1266410,06 | Картометрический метод | 2,4 | Закрепление отсутствует |
| 578 | 372848,36 | 1266411,14 | Картометрический метод | 2,4 | Закрепление отсутствует |
| 579 | 372846,50 | 1266411,38 | Картометрический метод | 2,4 | Закрепление отсутствует |
| 580 | 372823,24 | 1266414,27 | Картометрический метод | 2,4 | Закрепление отсутствует |

| Сведения о местоположении границ объекта | | | | | |
|---|---------------|------------|--|--|---|
| 1. Система координат МСК 47 зона 1 | | | | | |
| 2. Сведения о характерных точках границ объекта | | | | | |
| Обозначение характерных точек границ | Координаты, м | | Метод определения координат характерной точки | Средняя квадратическая погрешность положения характерной точки (Мт), м | Описание обозначения точки на местности (при наличии) |
| | X | Y | | | |
| 581 | 372815,29 | 1266364,29 | Картометрический метод | 2,4 | Закрепление отсутствует |
| 582 | 372812,64 | 1266347,63 | Картометрический метод | 2,4 | Закрепление отсутствует |
| 583 | 372786,22 | 1266181,52 | Картометрический метод | 2,4 | Закрепление отсутствует |
| 584 | 372801,04 | 1266178,42 | Картометрический метод | 2,4 | Закрепление отсутствует |
| 585 | 372792,50 | 1266134,72 | Картометрический метод | 2,4 | Закрепление отсутствует |
| 586 | 372761,36 | 1266140,78 | Картометрический метод | 2,4 | Закрепление отсутствует |
| 587 | 372737,95 | 1266145,34 | Картометрический метод | 2,4 | Закрепление отсутствует |
| 588 | 372700,26 | 1266152,67 | Картометрический метод | 2,4 | Закрепление отсутствует |
| 589 | 372688,41 | 1266059,27 | Картометрический метод | 2,4 | Закрепление отсутствует |
| 590 | 372683,99 | 1266024,49 | Картометрический метод | 2,4 | Закрепление отсутствует |
| 591 | 372680,38 | 1266009,79 | Картометрический метод | 2,4 | Закрепление отсутствует |
| 592 | 372609,62 | 1265821,26 | Картометрический метод | 2,4 | Закрепление отсутствует |
| 593 | 372597,20 | 1265779,40 | Картометрический метод | 2,4 | Закрепление отсутствует |
| 594 | 372591,65 | 1265760,66 | Картометрический метод | 2,4 | Закрепление отсутствует |
| 595 | 372577,35 | 1265712,44 | Картометрический метод | 2,4 | Закрепление отсутствует |
| 596 | 372573,94 | 1265712,22 | Картометрический метод | 2,4 | Закрепление отсутствует |
| 597 | 372572,05 | 1265706,94 | Картометрический метод | 2,4 | Закрепление отсутствует |
| 598 | 372574,60 | 1265703,28 | Картометрический метод | 2,4 | Закрепление отсутствует |
| 599 | 372545,43 | 1265606,19 | Картометрический метод | 2,4 | Закрепление отсутствует |
| 600 | 372540,66 | 1265599,62 | Картометрический метод | 2,4 | Закрепление отсутствует |
| 601 | 372537,83 | 1265595,13 | Картометрический метод | 2,4 | Закрепление отсутствует |
| 602 | 372535,11 | 1265590,82 | Картометрический метод | 2,4 | Закрепление отсутствует |
| 603 | 372533,72 | 1265582,14 | Картометрический метод | 2,4 | Закрепление отсутствует |
| 604 | 372537,51 | 1265580,61 | Картометрический метод | 2,4 | Закрепление отсутствует |
| 605 | 372510,47 | 1265415,37 | Картометрический метод | 2,4 | Закрепление отсутствует |
| 606 | 372510,07 | 1265411,79 | Картометрический метод | 2,4 | Закрепление отсутствует |
| 607 | 372506,28 | 1265377,84 | Картометрический метод | 2,4 | Закрепление отсутствует |
| 608 | 372504,95 | 1265375,60 | Картометрический метод | 2,4 | Закрепление отсутствует |
| 609 | 372499,97 | 1265285,07 | Картометрический метод | 2,4 | Закрепление отсутствует |
| 610 | 372497,93 | 1265267,51 | Картометрический метод | 2,4 | Закрепление отсутствует |
| 611 | 372498,79 | 1265246,42 | Картометрический метод | 2,4 | Закрепление отсутствует |
| 612 | 372504,77 | 1265236,36 | Картометрический метод | 2,4 | Закрепление отсутствует |
| 613 | 372506,51 | 1265231,35 | Картометрический метод | 2,4 | Закрепление отсутствует |
| 614 | 372509,66 | 1265222,25 | Картометрический метод | 2,4 | Закрепление отсутствует |
| 615 | 372505,80 | 1265200,84 | Картометрический метод | 2,4 | Закрепление отсутствует |
| 616 | 372509,88 | 1265174,99 | Картометрический метод | 2,4 | Закрепление отсутствует |
| 617 | 372511,32 | 1265167,31 | Картометрический метод | 2,4 | Закрепление отсутствует |
| 618 | 372507,06 | 1265164,56 | Картометрический метод | 2,4 | Закрепление отсутствует |
| 619 | 372517,35 | 1265115,11 | Картометрический метод | 2,4 | Закрепление отсутствует |
| 620 | 372519,43 | 1265105,05 | Картометрический метод | 2,4 | Закрепление отсутствует |
| 621 | 372522,14 | 1265091,02 | Картометрический метод | 2,4 | Закрепление отсутствует |
| 622 | 372527,87 | 1265064,31 | Картометрический метод | 2,4 | Закрепление отсутствует |
| 623 | 372529,75 | 1265055,02 | Картометрический метод | 2,4 | Закрепление отсутствует |
| 624 | 372524,35 | 1265056,82 | Картометрический метод | 2,4 | Закрепление отсутствует |
| 625 | 372517,74 | 1265059,04 | Картометрический метод | 2,4 | Закрепление отсутствует |
| 626 | 372516,95 | 1265062,34 | Картометрический метод | 2,4 | Закрепление отсутствует |
| 627 | 372496,50 | 1265161,44 | Картометрический метод | 2,4 | Закрепление отсутствует |
| 628 | 372487,48 | 1265207,95 | Картометрический метод | 2,4 | Закрепление отсутствует |
| 629 | 372483,97 | 1265227,57 | Картометрический метод | 2,4 | Закрепление отсутствует |
| 630 | 372483,00 | 1265233,01 | Картометрический метод | 2,4 | Закрепление отсутствует |
| 631 | 372483,83 | 1265251,35 | Картометрический метод | 2,4 | Закрепление отсутствует |
| 632 | 372462,16 | 1265248,06 | Картометрический метод | 2,4 | Закрепление отсутствует |
| 633 | 372460,54 | 1265366,21 | Картометрический метод | 2,4 | Закрепление отсутствует |
| 634 | 372467,31 | 1265444,71 | Картометрический метод | 2,4 | Закрепление отсутствует |
| 635 | 372476,89 | 1265555,93 | Картометрический метод | 2,4 | Закрепление отсутствует |
| 636 | 372479,07 | 1265558,13 | Картометрический метод | 2,4 | Закрепление отсутствует |
| 637 | 372491,44 | 1265612,48 | Картометрический метод | 2,4 | Закрепление отсутствует |
| 638 | 372517,37 | 1265772,69 | Картометрический метод | 2,4 | Закрепление отсутствует |
| 639 | 372503,00 | 1265792,98 | Картометрический метод | 2,4 | Закрепление отсутствует |
| 640 | 372499,85 | 1265793,85 | Картометрический метод | 2,4 | Закрепление отсутствует |

| Сведения о местоположении границ объекта | | | | | |
|---|---------------|------------|--|--|---|
| 1. Система координат МСК 47 зона 1 | | | | | |
| 2. Сведения о характерных точках границ объекта | | | | | |
| Обозначение характерных точек границ | Координаты, м | | Метод определения координат характерной точки | Средняя квадратическая погрешность положения характерной точки (Мт), м | Описание обозначения точки на местности (при наличии) |
| | X | Y | | | |
| 641 | 372502,54 | 1265804,68 | Картометрический метод | 2,4 | Закрепление отсутствует |
| 642 | 372548,31 | 1265931,72 | Картометрический метод | 2,4 | Закрепление отсутствует |
| 643 | 372549,30 | 1265932,07 | Картометрический метод | 2,4 | Закрепление отсутствует |
| 644 | 372573,40 | 1266002,87 | Картометрический метод | 2,4 | Закрепление отсутствует |
| 645 | 372587,69 | 1266057,64 | Картометрический метод | 2,4 | Закрепление отсутствует |
| 646 | 372595,91 | 1266104,70 | Картометрический метод | 2,4 | Закрепление отсутствует |
| 647 | 372600,67 | 1266134,68 | Картометрический метод | 2,4 | Закрепление отсутствует |
| 648 | 372594,51 | 1266134,29 | Картометрический метод | 2,4 | Закрепление отсутствует |
| 649 | 372628,94 | 1266425,94 | Картометрический метод | 2,4 | Закрепление отсутствует |
| 650 | 372629,92 | 1266434,24 | Картометрический метод | 2,4 | Закрепление отсутствует |
| 651 | 372629,99 | 1266434,72 | Картометрический метод | 2,4 | Закрепление отсутствует |
| 652 | 372618,69 | 1266434,79 | Картометрический метод | 2,4 | Закрепление отсутствует |
| 653 | 372619,11 | 1266447,49 | Картометрический метод | 2,4 | Закрепление отсутствует |
| 654 | 372615,40 | 1266447,53 | Картометрический метод | 2,4 | Закрепление отсутствует |
| 655 | 371861,60 | 1266435,37 | Картометрический метод | 2,4 | Закрепление отсутствует |
| 656 | 371853,16 | 1266434,36 | Картометрический метод | 2,4 | Закрепление отсутствует |
| 657 | 371837,77 | 1266430,72 | Картометрический метод | 2,4 | Закрепление отсутствует |
| 658 | 371822,98 | 1266424,82 | Картометрический метод | 2,4 | Закрепление отсутствует |
| 659 | 371810,98 | 1266417,44 | Картометрический метод | 2,4 | Закрепление отсутствует |
| 660 | 371803,05 | 1266412,23 | Картометрический метод | 2,4 | Закрепление отсутствует |
| 661 | 371794,79 | 1266404,93 | Картометрический метод | 2,4 | Закрепление отсутствует |
| 662 | 371787,70 | 1266397,26 | Картометрический метод | 2,4 | Закрепление отсутствует |
| 663 | 371779,91 | 1266386,74 | Картометрический метод | 2,4 | Закрепление отсутствует |
| 664 | 371774,37 | 1266377,18 | Картометрический метод | 2,4 | Закрепление отсутствует |
| 665 | 371768,86 | 1266364,49 | Картометрический метод | 2,4 | Закрепление отсутствует |
| 666 | 371765,60 | 1266353,67 | Картометрический метод | 2,4 | Закрепление отсутствует |
| 667 | 371763,61 | 1266343,43 | Картометрический метод | 2,4 | Закрепление отсутствует |
| 668 | 371762,56 | 1266331,55 | Картометрический метод | 2,4 | Закрепление отсутствует |
| 669 | 371763,79 | 1266311,49 | Картометрический метод | 2,4 | Закрепление отсутствует |
| 670 | 371819,41 | 1266052,24 | Картометрический метод | 2,4 | Закрепление отсутствует |
| 671 | 371841,44 | 1265949,55 | Картометрический метод | 2,4 | Закрепление отсутствует |
| 672 | 371861,40 | 1265856,18 | Картометрический метод | 2,4 | Закрепление отсутствует |
| 673 | 371864,18 | 1265834,32 | Картометрический метод | 2,4 | Закрепление отсутствует |
| 674 | 371867,03 | 1265818,73 | Картометрический метод | 2,4 | Закрепление отсутствует |
| 675 | 371873,21 | 1265790,61 | Картометрический метод | 2,4 | Закрепление отсутствует |
| 676 | 371879,88 | 1265761,58 | Картометрический метод | 2,4 | Закрепление отсутствует |
| 677 | 371884,80 | 1265720,95 | Картометрический метод | 2,4 | Закрепление отсутствует |
| 678 | 371890,16 | 1265686,81 | Картометрический метод | 2,4 | Закрепление отсутствует |
| 679 | 371891,90 | 1265675,03 | Картометрический метод | 2,4 | Закрепление отсутствует |
| 680 | 371897,18 | 1265618,26 | Картометрический метод | 2,4 | Закрепление отсутствует |
| 681 | 371898,02 | 1265600,62 | Картометрический метод | 2,4 | Закрепление отсутствует |
| 682 | 371847,92 | 1265585,28 | Картометрический метод | 2,4 | Закрепление отсутствует |
| 683 | 371845,04 | 1265563,48 | Картометрический метод | 2,4 | Закрепление отсутствует |
| 684 | 371807,93 | 1265555,56 | Картометрический метод | 2,4 | Закрепление отсутствует |
| 685 | 371807,03 | 1265559,64 | Картометрический метод | 2,4 | Закрепление отсутствует |
| 686 | 371665,65 | 1265529,19 | Картометрический метод | 2,4 | Закрепление отсутствует |
| 687 | 371679,08 | 1265469,67 | Картометрический метод | 2,4 | Закрепление отсутствует |
| 688 | 371683,12 | 1265451,76 | Картометрический метод | 2,4 | Закрепление отсутствует |
| 689 | 371685,86 | 1265439,59 | Картометрический метод | 2,4 | Закрепление отсутствует |
| 690 | 371534,11 | 1265401,37 | Картометрический метод | 2,4 | Закрепление отсутствует |
| 691 | 371063,61 | 1265275,47 | Картометрический метод | 2,4 | Закрепление отсутствует |
| 692 | 370810,02 | 1265206,35 | Картометрический метод | 2,4 | Закрепление отсутствует |
| 693 | 370806,57 | 1265204,81 | Картометрический метод | 2,4 | Закрепление отсутствует |
| 694 | 370802,83 | 1265203,43 | Картометрический метод | 2,4 | Закрепление отсутствует |
| 695 | 370799,30 | 1265202,37 | Картометрический метод | 2,4 | Закрепление отсутствует |
| 696 | 370795,89 | 1265201,61 | Картометрический метод | 2,4 | Закрепление отсутствует |
| 697 | 370792,57 | 1265201,13 | Картометрический метод | 2,4 | Закрепление отсутствует |
| 698 | 370785,05 | 1265200,29 | Картометрический метод | 2,4 | Закрепление отсутствует |
| 699 | 370780,78 | 1265200,08 | Картометрический метод | 2,4 | Закрепление отсутствует |
| 700 | 370777,67 | 1265200,29 | Картометрический метод | 2,4 | Закрепление отсутствует |

| Сведения о местоположении границ объекта | | | | | |
|---|---------------|------------|--|--|---|
| 1. Система координат МСК 47 зона 1 | | | | | |
| 2. Сведения о характерных точках границ объекта | | | | | |
| Обозначение характерных точек границ | Координаты, м | | Метод определения координат характерной точки | Средняя квадратическая погрешность положения характерной точки (Мт), м | Описание обозначения точки на местности (при наличии) |
| | X | Y | | | |
| 701 | 370772,98 | 1265219,78 | Картометрический метод | 2,4 | Закрепление отсутствует |
| 702 | 370777,62 | 1265272,42 | Картометрический метод | 2,4 | Закрепление отсутствует |
| 703 | 370796,26 | 1265349,52 | Картометрический метод | 2,4 | Закрепление отсутствует |
| 704 | 370808,60 | 1265400,61 | Картометрический метод | 2,4 | Закрепление отсутствует |
| 705 | 370810,22 | 1265406,18 | Картометрический метод | 2,4 | Закрепление отсутствует |
| 706 | 370810,57 | 1265408,75 | Картометрический метод | 2,4 | Закрепление отсутствует |
| 707 | 370810,92 | 1265411,33 | Картометрический метод | 2,4 | Закрепление отсутствует |
| 708 | 370810,99 | 1265412,31 | Картометрический метод | 2,4 | Закрепление отсутствует |
| 709 | 370815,41 | 1265449,74 | Картометрический метод | 2,4 | Закрепление отсутствует |
| 710 | 370815,06 | 1265488,74 | Картометрический метод | 2,4 | Закрепление отсутствует |
| 711 | 370811,98 | 1265516,79 | Картометрический метод | 2,4 | Закрепление отсутствует |
| 712 | 370805,14 | 1265544,50 | Картометрический метод | 2,4 | Закрепление отсутствует |
| 713 | 370800,69 | 1265568,45 | Картометрический метод | 2,4 | Закрепление отсутствует |
| 714 | 370802,06 | 1265575,63 | Картометрический метод | 2,4 | Закрепление отсутствует |
| 715 | 370828,24 | 1265596,09 | Картометрический метод | 2,4 | Закрепление отсутствует |
| 716 | 370830,41 | 1265596,22 | Картометрический метод | 2,4 | Закрепление отсутствует |
| 717 | 370833,78 | 1265596,16 | Картометрический метод | 2,4 | Закрепление отсутствует |
| 718 | 370837,19 | 1265595,85 | Картометрический метод | 2,4 | Закрепление отсутствует |
| 719 | 370840,56 | 1265595,32 | Картометрический метод | 2,4 | Закрепление отсутствует |
| 720 | 370843,81 | 1265594,55 | Картометрический метод | 2,4 | Закрепление отсутствует |
| 721 | 370846,89 | 1265593,57 | Картометрический метод | 2,4 | Закрепление отсутствует |
| 722 | 370849,97 | 1265592,09 | Картометрический метод | 2,4 | Закрепление отсутствует |
| 723 | 370856,43 | 1265588,02 | Картометрический метод | 2,4 | Закрепление отсутствует |
| 724 | 370859,11 | 1265586,78 | Картометрический метод | 2,4 | Закрепление отсутствует |
| 725 | 370860,43 | 1265586,40 | Картометрический метод | 2,4 | Закрепление отсутствует |
| 726 | 370861,77 | 1265586,01 | Картометрический метод | 2,4 | Закрепление отсутствует |
| 727 | 370864,64 | 1265585,52 | Картометрический метод | 2,4 | Закрепление отсутствует |
| 728 | 370867,73 | 1265585,28 | Картометрический метод | 2,4 | Закрепление отсутствует |
| 729 | 370871,10 | 1265585,30 | Картометрический метод | 2,4 | Закрепление отсутствует |
| 730 | 370878,29 | 1265586,03 | Картометрический метод | 2,4 | Закрепление отсутствует |
| 731 | 370890,34 | 1265588,14 | Картометрический метод | 2,4 | Закрепление отсутствует |
| 732 | 370901,85 | 1265589,67 | Картометрический метод | 2,4 | Закрепление отсутствует |
| 733 | 370907,01 | 1265590,75 | Картометрический метод | 2,4 | Закрепление отсутствует |
| 734 | 370909,46 | 1265591,55 | Картометрический метод | 2,4 | Закрепление отсутствует |
| 735 | 370911,54 | 1265592,50 | Картометрический метод | 2,4 | Закрепление отсутствует |
| 736 | 370913,32 | 1265593,63 | Картометрический метод | 2,4 | Закрепление отсутствует |
| 737 | 370914,79 | 1265594,93 | Картометрический метод | 2,4 | Закрепление отсутствует |
| 738 | 370915,82 | 1265596,37 | Картометрический метод | 2,4 | Закрепление отсутствует |
| 739 | 370916,66 | 1265598,38 | Картометрический метод | 2,4 | Закрепление отсутствует |
| 740 | 370918,46 | 1265605,88 | Картометрический метод | 2,4 | Закрепление отсутствует |
| 741 | 370919,23 | 1265608,26 | Картометрический метод | 2,4 | Закрепление отсутствует |
| 742 | 370920,27 | 1265610,09 | Картометрический метод | 2,4 | Закрепление отсутствует |
| 743 | 370921,58 | 1265611,22 | Картометрический метод | 2,4 | Закрепление отсутствует |
| 744 | 370923,57 | 1265611,91 | Картометрический метод | 2,4 | Закрепление отсутствует |
| 745 | 370926,19 | 1265612,14 | Картометрический метод | 2,4 | Закрепление отсутствует |
| 746 | 370929,18 | 1265611,96 | Картометрический метод | 2,4 | Закрепление отсутствует |
| 747 | 370935,15 | 1265611,22 | Картометрический метод | 2,4 | Закрепление отсутствует |
| 748 | 370938,41 | 1265610,69 | Картометрический метод | 2,4 | Закрепление отсутствует |
| 749 | 370941,95 | 1265609,74 | Картометрический метод | 2,4 | Закрепление отсутствует |
| 750 | 370955,26 | 1265604,70 | Картометрический метод | 2,4 | Закрепление отсутствует |
| 751 | 370958,25 | 1265603,74 | Картометрический метод | 2,4 | Закрепление отсутствует |
| 752 | 370960,96 | 1265603,08 | Картометрический метод | 2,4 | Закрепление отсутствует |
| 753 | 370966,69 | 1265602,31 | Картометрический метод | 2,4 | Закрепление отсутствует |
| 754 | 370973,20 | 1265602,22 | Картометрический метод | 2,4 | Закрепление отсутствует |
| 755 | 370979,47 | 1265602,63 | Картометрический метод | 2,4 | Закрепление отсутствует |
| 756 | 370994,09 | 1265604,09 | Картометрический метод | 2,4 | Закрепление отсутствует |
| 757 | 371001,03 | 1265604,39 | Картометрический метод | 2,4 | Закрепление отсутствует |
| 758 | 371007,14 | 1265604,07 | Картометрический метод | 2,4 | Закрепление отсутствует |
| 759 | 371012,56 | 1265603,08 | Картометрический метод | 2,4 | Закрепление отсутствует |
| 760 | 371015,93 | 1265602,01 | Картометрический метод | 2,4 | Закрепление отсутствует |

| Сведения о местоположении границ объекта | | | | | |
|---|---------------|------------|--|--|---|
| 1. Система координат МСК 47 зона 1 | | | | | |
| 2. Сведения о характерных точках границ объекта | | | | | |
| Обозначение характерных точек границ | Координаты, м | | Метод определения координат характерной точки | Средняя квадратическая погрешность положения характерной точки (Мт), м | Описание обозначения точки на местности (при наличии) |
| | X | Y | | | |
| 761 | 371019,62 | 1265600,50 | Картометрический метод | 2,4 | Закрепление отсутствует |
| 762 | 371030,96 | 1265594,76 | Картометрический метод | 2,4 | Закрепление отсутствует |
| 763 | 371034,71 | 1265593,02 | Картометрический метод | 2,4 | Закрепление отсутствует |
| 764 | 371038,01 | 1265591,74 | Картометрический метод | 2,4 | Закрепление отсутствует |
| 765 | 371041,07 | 1265590,85 | Картометрический метод | 2,4 | Закрепление отсутствует |
| 766 | 371044,28 | 1265590,28 | Картометрический метод | 2,4 | Закрепление отсутствует |
| 767 | 371047,69 | 1265590,01 | Картометрический метод | 2,4 | Закрепление отсутствует |
| 768 | 371051,34 | 1265590,08 | Картометрический метод | 2,4 | Закрепление отсутствует |
| 769 | 371055,30 | 1265590,46 | Картометрический метод | 2,4 | Закрепление отсутствует |
| 770 | 371062,61 | 1265591,77 | Картометрический метод | 2,4 | Закрепление отсутствует |
| 771 | 371079,50 | 1265595,75 | Картометрический метод | 2,4 | Закрепление отсутствует |
| 772 | 371083,61 | 1265596,48 | Картометрический метод | 2,4 | Закрепление отсутствует |
| 773 | 371087,30 | 1265596,94 | Картометрический метод | 2,4 | Закрепление отсутствует |
| 774 | 371090,61 | 1265597,14 | Картометрический метод | 2,4 | Закрепление отсутствует |
| 775 | 371093,72 | 1265597,10 | Картометрический метод | 2,4 | Закрепление отсутствует |
| 776 | 371096,67 | 1265596,81 | Картометрический метод | 2,4 | Закрепление отсутствует |
| 777 | 371099,47 | 1265596,29 | Картометрический метод | 2,4 | Закрепление отсутствует |
| 778 | 371103,48 | 1265594,94 | Картометрический метод | 2,4 | Закрепление отсутствует |
| 779 | 371113,48 | 1265590,46 | Картометрический метод | 2,4 | Закрепление отсутствует |
| 780 | 371116,17 | 1265589,70 | Картометрический метод | 2,4 | Закрепление отсутствует |
| 781 | 371118,48 | 1265589,50 | Картометрический метод | 2,4 | Закрепление отсутствует |
| 782 | 371120,35 | 1265589,81 | Картометрический метод | 2,4 | Закрепление отсутствует |
| 783 | 371122,14 | 1265590,66 | Картометрический метод | 2,4 | Закрепление отсутствует |
| 784 | 371123,86 | 1265592,02 | Картометрический метод | 2,4 | Закрепление отсутствует |
| 785 | 371125,54 | 1265593,91 | Картометрический метод | 2,4 | Закрепление отсутствует |
| 786 | 371127,07 | 1265596,19 | Картометрический метод | 2,4 | Закрепление отсутствует |
| 787 | 371128,67 | 1265599,06 | Картометрический метод | 2,4 | Закрепление отсутствует |
| 788 | 371134,58 | 1265611,88 | Картометрический метод | 2,4 | Закрепление отсутствует |
| 789 | 371137,37 | 1265616,98 | Картометрический метод | 2,4 | Закрепление отсутствует |
| 790 | 371139,03 | 1265619,33 | Картометрический метод | 2,4 | Закрепление отсутствует |
| 791 | 371140,71 | 1265621,17 | Картометрический метод | 2,4 | Закрепление отсутствует |
| 792 | 371142,47 | 1265622,54 | Картометрический метод | 2,4 | Закрепление отсутствует |
| 793 | 371144,28 | 1265623,45 | Картометрический метод | 2,4 | Закрепление отсутствует |
| 794 | 371147,48 | 1265624,34 | Картометрический метод | 2,4 | Закрепление отсутствует |
| 795 | 371151,11 | 1265624,82 | Картометрический метод | 2,4 | Закрепление отсутствует |
| 796 | 371155,14 | 1265624,91 | Картометрический метод | 2,4 | Закрепление отсутствует |
| 797 | 371159,54 | 1265624,58 | Картометрический метод | 2,4 | Закрепление отсутствует |
| 798 | 371164,31 | 1265623,85 | Картометрический метод | 2,4 | Закрепление отсутствует |
| 799 | 371169,32 | 1265622,71 | Картометрический метод | 2,4 | Закрепление отсутствует |
| 800 | 371174,48 | 1265621,20 | Картометрический метод | 2,4 | Закрепление отсутствует |
| 801 | 371179,58 | 1265619,37 | Картометрический метод | 2,4 | Закрепление отсутствует |
| 802 | 371182,22 | 1265618,15 | Картометрический метод | 2,4 | Закрепление отсутствует |
| 803 | 371185,01 | 1265616,51 | Картометрический метод | 2,4 | Закрепление отсутствует |
| 804 | 371188,03 | 1265614,41 | Картометрический метод | 2,4 | Закрепление отсутствует |
| 805 | 371196,96 | 1265607,69 | Картометрический метод | 2,4 | Закрепление отсутствует |
| 806 | 371199,91 | 1265605,83 | Картометрический метод | 2,4 | Закрепление отсутствует |
| 807 | 371202,67 | 1265604,43 | Картометрический метод | 2,4 | Закрепление отсутствует |
| 808 | 371208,47 | 1265602,17 | Картометрический метод | 2,4 | Закрепление отсутствует |
| 809 | 371214,76 | 1265600,27 | Картометрический метод | 2,4 | Закрепление отсутствует |
| 810 | 371221,46 | 1265598,76 | Картометрический метод | 2,4 | Закрепление отсутствует |
| 811 | 371228,46 | 1265597,64 | Картометрический метод | 2,4 | Закрепление отсутствует |
| 812 | 371235,35 | 1265596,87 | Картометрический метод | 2,4 | Закрепление отсутствует |
| 813 | 371241,23 | 1265596,43 | Картометрический метод | 2,4 | Закрепление отсутствует |
| 814 | 371246,58 | 1265596,30 | Картометрический метод | 2,4 | Закрепление отсутствует |
| 815 | 371251,48 | 1265596,47 | Картометрический метод | 2,4 | Закрепление отсутствует |
| 816 | 371256,08 | 1265596,96 | Картометрический метод | 2,4 | Закрепление отсутствует |
| 817 | 371260,33 | 1265597,77 | Картометрический метод | 2,4 | Закрепление отсутствует |
| 818 | 371264,24 | 1265598,90 | Картометрический метод | 2,4 | Закрепление отсутствует |
| 819 | 371267,85 | 1265600,36 | Картометрический метод | 2,4 | Закрепление отсутствует |
| 820 | 371270,19 | 1265601,74 | Картометрический метод | 2,4 | Закрепление отсутствует |

| Сведения о местоположении границ объекта | | | | | |
|---|---------------|------------|--|--|---|
| 1. Система координат МСК 47 зона 1 | | | | | |
| 2. Сведения о характерных точках границ объекта | | | | | |
| Обозначение характерных точек границ | Координаты, м | | Метод определения координат характерной точки | Средняя квадратическая погрешность положения характерной точки (Мт), м | Описание обозначения точки на местности (при наличии) |
| | X | Y | | | |
| 821 | 371275,72 | 1265605,78 | Картометрический метод | 2,4 | Закрепление отсутствует |
| 822 | 371277,27 | 1265606,63 | Картометрический метод | 2,4 | Закрепление отсутствует |
| 823 | 371278,71 | 1265607,15 | Картометрический метод | 2,4 | Закрепление отсутствует |
| 824 | 371281,00 | 1265607,34 | Картометрический метод | 2,4 | Закрепление отсутствует |
| 825 | 371283,72 | 1265606,78 | Картометрический метод | 2,4 | Закрепление отсутствует |
| 826 | 371287,01 | 1265605,46 | Картометрический метод | 2,4 | Закрепление отсутствует |
| 827 | 371293,54 | 1265602,07 | Картометрический метод | 2,4 | Закрепление отсутствует |
| 828 | 371296,06 | 1265600,93 | Картометрический метод | 2,4 | Закрепление отсутствует |
| 829 | 371298,52 | 1265600,27 | Картометрический метод | 2,4 | Закрепление отсутствует |
| 830 | 371300,44 | 1265600,36 | Картометрический метод | 2,4 | Закрепление отсутствует |
| 831 | 371301,92 | 1265601,08 | Картометрический метод | 2,4 | Закрепление отсутствует |
| 832 | 371303,18 | 1265602,32 | Картометрический метод | 2,4 | Закрепление отсутствует |
| 833 | 371304,21 | 1265604,09 | Картометрический метод | 2,4 | Закрепление отсутствует |
| 834 | 371305,04 | 1265606,45 | Картометрический метод | 2,4 | Закрепление отсутствует |
| 835 | 371306,04 | 1265611,62 | Картометрический метод | 2,4 | Закрепление отсутствует |
| 836 | 371307,22 | 1265622,64 | Картометрический метод | 2,4 | Закрепление отсутствует |
| 837 | 371307,85 | 1265627,03 | Картометрический метод | 2,4 | Закрепление отсутствует |
| 838 | 371308,76 | 1265631,09 | Картометрический метод | 2,4 | Закрепление отсутствует |
| 839 | 371309,94 | 1265634,31 | Картометрический метод | 2,4 | Закрепление отсутствует |
| 840 | 371311,45 | 1265638,30 | Картометрический метод | 2,4 | Закрепление отсутствует |
| 841 | 371312,01 | 1265639,19 | Картометрический метод | 2,4 | Закрепление отсутствует |
| 842 | 371312,66 | 1265639,74 | Картометрический метод | 2,4 | Закрепление отсутствует |
| 843 | 371313,45 | 1265640,03 | Картометрический метод | 2,4 | Закрепление отсутствует |
| 844 | 371314,49 | 1265640,12 | Картометрический метод | 2,4 | Закрепление отсутствует |
| 845 | 371318,09 | 1265639,74 | Картометрический метод | 2,4 | Закрепление отсутствует |
| 846 | 371320,88 | 1265639,10 | Картометрический метод | 2,4 | Закрепление отсутствует |
| 847 | 371323,77 | 1265637,70 | Картометрический метод | 2,4 | Закрепление отсутствует |
| 848 | 371326,56 | 1265635,78 | Картометрический метод | 2,4 | Закрепление отсутствует |
| 849 | 371333,94 | 1265629,92 | Картометрический метод | 2,4 | Закрепление отсутствует |
| 850 | 371336,27 | 1265628,49 | Картометрический метод | 2,4 | Закрепление отсутствует |
| 851 | 371338,46 | 1265627,52 | Картометрический метод | 2,4 | Закрепление отсутствует |
| 852 | 371340,97 | 1265626,94 | Картометрический метод | 2,4 | Закрепление отсутствует |
| 853 | 371344,09 | 1265626,75 | Картометрический метод | 2,4 | Закрепление отсутствует |
| 854 | 371347,41 | 1265626,88 | Картометрический метод | 2,4 | Закрепление отсутствует |
| 855 | 371355,54 | 1265627,53 | Картометрический метод | 2,4 | Закрепление отсутствует |
| 856 | 371359,33 | 1265627,47 | Картометрический метод | 2,4 | Закрепление отсутствует |
| 857 | 371361,09 | 1265627,15 | Картометрический метод | 2,4 | Закрепление отсутствует |
| 858 | 371362,48 | 1265626,61 | Картометрический метод | 2,4 | Закрепление отсутствует |
| 859 | 371363,53 | 1265625,83 | Картометрический метод | 2,4 | Закрепление отсутствует |
| 860 | 371364,26 | 1265624,80 | Картометрический метод | 2,4 | Закрепление отсутствует |
| 861 | 371365,16 | 1265621,91 | Картометрический метод | 2,4 | Закрепление отсутствует |
| 862 | 371365,52 | 1265618,26 | Картометрический метод | 2,4 | Закрепление отсутствует |
| 863 | 371365,21 | 1265614,41 | Картометрический метод | 2,4 | Закрепление отсутствует |
| 864 | 371364,81 | 1265612,70 | Картометрический метод | 2,4 | Закрепление отсутствует |
| 865 | 371364,26 | 1265611,22 | Картометрический метод | 2,4 | Закрепление отсутствует |
| 866 | 371362,68 | 1265608,66 | Картометрический метод | 2,4 | Закрепление отсутствует |
| 867 | 371360,19 | 1265605,79 | Картометрический метод | 2,4 | Закрепление отсутствует |
| 868 | 371358,78 | 1265604,69 | Картометрический метод | 2,4 | Закрепление отсутствует |
| 869 | 371357,04 | 1265603,91 | Картометрический метод | 2,4 | Закрепление отсутствует |
| 870 | 371354,96 | 1265603,47 | Картометрический метод | 2,4 | Закрепление отсутствует |
| 871 | 371352,49 | 1265603,33 | Картометрический метод | 2,4 | Закрепление отсутствует |
| 872 | 371347,44 | 1265603,80 | Картометрический метод | 2,4 | Закрепление отсутствует |
| 873 | 371335,79 | 1265605,87 | Картометрический метод | 2,4 | Закрепление отсутствует |
| 874 | 371333,32 | 1265606,09 | Картометрический метод | 2,4 | Закрепление отсутствует |
| 875 | 371331,29 | 1265606,07 | Картометрический метод | 2,4 | Закрепление отсутствует |
| 876 | 371329,50 | 1265605,76 | Картометрический метод | 2,4 | Закрепление отсутствует |
| 877 | 371328,07 | 1265605,17 | Картометрический метод | 2,4 | Закрепление отсутствует |
| 878 | 371326,99 | 1265604,27 | Картометрический метод | 2,4 | Закрепление отсутствует |
| 879 | 371326,23 | 1265603,08 | Картометрический метод | 2,4 | Закрепление отсутствует |
| 880 | 371325,77 | 1265600,86 | Картометрический метод | 2,4 | Закрепление отсутствует |

| Сведения о местоположении границ объекта | | | | | |
|---|---------------|------------|--|--|---|
| 1. Система координат МСК 47 зона 1 | | | | | |
| 2. Сведения о характерных точках границ объекта | | | | | |
| Обозначение характерных точек границ | Координаты, м | | Метод определения координат характерной точки | Средняя квадратическая погрешность положения характерной точки (Мт), м | Описание обозначения точки на местности (при наличии) |
| | X | Y | | | |
| 881 | 371325,67 | 1265594,71 | Картометрический метод | 2,4 | Закрепление отсутствует |
| 882 | 371325,38 | 1265593,32 | Картометрический метод | 2,4 | Закрепление отсутствует |
| 883 | 371324,88 | 1265592,21 | Картометрический метод | 2,4 | Закрепление отсутствует |
| 884 | 371323,43 | 1265590,75 | Картометрический метод | 2,4 | Закрепление отсутствует |
| 885 | 371319,26 | 1265588,11 | Картометрический метод | 2,4 | Закрепление отсутствует |
| 886 | 371318,09 | 1265586,78 | Картометрический метод | 2,4 | Закрепление отсутствует |
| 887 | 371317,64 | 1265585,66 | Картометрический метод | 2,4 | Закрепление отсутствует |
| 888 | 371317,37 | 1265584,33 | Картометрический метод | 2,4 | Закрепление отсутствует |
| 889 | 371317,38 | 1265581,15 | Картометрический метод | 2,4 | Закрепление отсутствует |
| 890 | 371318,13 | 1265577,60 | Картометрический метод | 2,4 | Закрепление отсутствует |
| 891 | 371319,45 | 1265574,56 | Картометрический метод | 2,4 | Закрепление отсутствует |
| 892 | 371320,31 | 1265573,41 | Картометрический метод | 2,4 | Закрепление отсутствует |
| 893 | 371321,47 | 1265572,37 | Картометрический метод | 2,4 | Закрепление отсутствует |
| 894 | 371322,94 | 1265571,43 | Картометрический метод | 2,4 | Закрепление отсутствует |
| 895 | 371324,72 | 1265570,58 | Картометрический метод | 2,4 | Закрепление отсутствует |
| 896 | 371329,12 | 1265569,16 | Картометрический метод | 2,4 | Закрепление отсутствует |
| 897 | 371335,75 | 1265567,77 | Картометрический метод | 2,4 | Закрепление отсутствует |
| 898 | 371339,31 | 1265567,29 | Картометрический метод | 2,4 | Закрепление отсутствует |
| 899 | 371343,21 | 1265567,12 | Картометрический метод | 2,4 | Закрепление отсутствует |
| 900 | 371347,44 | 1265567,29 | Картометрический метод | 2,4 | Закрепление отсутствует |
| 901 | 371352,04 | 1265567,77 | Картометрический метод | 2,4 | Закрепление отсутствует |
| 902 | 371354,43 | 1265568,32 | Картометрический метод | 2,4 | Закрепление отсутствует |
| 903 | 371357,14 | 1265569,36 | Картометрический метод | 2,4 | Закрепление отсутствует |
| 904 | 371366,25 | 1265574,18 | Картометрический метод | 2,4 | Закрепление отсутствует |
| 905 | 371369,45 | 1265575,58 | Картометрический метод | 2,4 | Закрепление отсутствует |
| 906 | 371371,09 | 1265576,06 | Картометрический метод | 2,4 | Закрепление отсутствует |
| 907 | 371372,56 | 1265576,28 | Картометрический метод | 2,4 | Закрепление отсутствует |
| 908 | 371373,90 | 1265576,23 | Картометрический метод | 2,4 | Закрепление отсутствует |
| 909 | 371375,12 | 1265575,91 | Картометрический метод | 2,4 | Закрепление отсутствует |
| 910 | 371376,67 | 1265574,91 | Картометрический метод | 2,4 | Закрепление отсутствует |
| 911 | 371378,12 | 1265573,05 | Картометрический метод | 2,4 | Закрепление отсутствует |
| 912 | 371379,32 | 1265570,82 | Картометрический метод | 2,4 | Закрепление отсутствует |
| 913 | 371382,06 | 1265564,86 | Картометрический метод | 2,4 | Закрепление отсутствует |
| 914 | 371383,65 | 1265562,22 | Картометрический метод | 2,4 | Закрепление отсутствует |
| 915 | 371385,41 | 1265560,45 | Картометрический метод | 2,4 | Закрепление отсутствует |
| 916 | 371386,35 | 1265559,93 | Картометрический метод | 2,4 | Закрепление отсутствует |
| 917 | 371387,35 | 1265559,62 | Картометрический метод | 2,4 | Закрепление отсутствует |
| 918 | 371389,79 | 1265559,43 | Картометрический метод | 2,4 | Закрепление отсутствует |
| 919 | 371392,78 | 1265559,62 | Картометрический метод | 2,4 | Закрепление отсутствует |
| 920 | 371394,91 | 1265560,24 | Картометрический метод | 2,4 | Закрепление отсутствует |
| 921 | 371395,80 | 1265560,80 | Картометрический метод | 2,4 | Закрепление отсутствует |
| 922 | 371396,57 | 1265561,53 | Картометрический метод | 2,4 | Закрепление отсутствует |
| 923 | 371397,79 | 1265563,49 | Картометрический метод | 2,4 | Закрепление отсутствует |
| 924 | 371398,58 | 1265566,19 | Картометрический метод | 2,4 | Закрепление отсутствует |
| 925 | 371398,90 | 1265568,54 | Картометрический метод | 2,4 | Закрепление отсутствует |
| 926 | 371399,05 | 1265571,39 | Картометрический метод | 2,4 | Закрепление отсутствует |
| 927 | 371398,69 | 1265585,88 | Картометрический метод | 2,4 | Закрепление отсутствует |
| 928 | 371398,79 | 1265589,33 | Картометрический метод | 2,4 | Закрепление отсутствует |
| 929 | 371399,07 | 1265592,26 | Картометрический метод | 2,4 | Закрепление отсутствует |
| 930 | 371399,10 | 1265592,45 | Картометрический метод | 2,4 | Закрепление отсутствует |
| 931 | 371399,58 | 1265594,91 | Картометрический метод | 2,4 | Закрепление отсутствует |
| 932 | 371400,27 | 1265597,03 | Картометрический метод | 2,4 | Закрепление отсутствует |
| 933 | 371401,17 | 1265598,85 | Картометрический метод | 2,4 | Закрепление отсутствует |
| 934 | 371402,28 | 1265600,36 | Картометрический метод | 2,4 | Закрепление отсутствует |
| 935 | 371405,95 | 1265604,28 | Картометрический метод | 2,4 | Закрепление отсутствует |
| 936 | 371408,93 | 1265606,93 | Картометрический метод | 2,4 | Закрепление отсутствует |
| 937 | 371411,78 | 1265608,80 | Картометрический метод | 2,4 | Закрепление отсутствует |
| 938 | 371414,50 | 1265609,87 | Картометрический метод | 2,4 | Закрепление отсутствует |
| 939 | 371416,73 | 1265610,27 | Картометрический метод | 2,4 | Закрепление отсутствует |
| 940 | 371419,18 | 1265610,40 | Картометрический метод | 2,4 | Закрепление отсутствует |

| Сведения о местоположении границ объекта | | | | | |
|---|---------------|------------|--|--|---|
| 1. Система координат МСК 47 зона 1 | | | | | |
| 2. Сведения о характерных точках границ объекта | | | | | |
| Обозначение характерных точек границ | Координаты, м | | Метод определения координат характерной точки | Средняя квадратическая погрешность положения характерной точки (Мт), м | Описание обозначения точки на местности (при наличии) |
| | X | Y | | | |
| 941 | 371421,67 | 1265610,27 | Картометрический метод | 2,4 | Закрепление отсутствует |
| 942 | 371424,01 | 1265609,87 | Картометрический метод | 2,4 | Закрепление отсутствует |
| 943 | 371425,90 | 1265609,15 | Картометрический метод | 2,4 | Закрепление отсутствует |
| 944 | 371427,82 | 1265607,87 | Картометрический метод | 2,4 | Закрепление отсутствует |
| 945 | 371429,63 | 1265606,23 | Картометрический метод | 2,4 | Закрепление отсутствует |
| 946 | 371434,47 | 1265601,22 | Картометрический метод | 2,4 | Закрепление отсутствует |
| 947 | 371436,06 | 1265599,93 | Картометрический метод | 2,4 | Закрепление отсутствует |
| 948 | 371437,59 | 1265599,00 | Картометрический метод | 2,4 | Закрепление отсутствует |
| 949 | 371440,37 | 1265597,78 | Картометрический метод | 2,4 | Закрепление отсутствует |
| 950 | 371443,51 | 1265596,71 | Картометрический метод | 2,4 | Закрепление отсутствует |
| 951 | 371447,05 | 1265595,78 | Картометрический метод | 2,4 | Закрепление отсутствует |
| 952 | 371451,17 | 1265594,93 | Картометрический метод | 2,4 | Закрепление отсутствует |
| 953 | 371455,19 | 1265594,62 | Картометрический метод | 2,4 | Закрепление отсутствует |
| 954 | 371459,80 | 1265595,06 | Картометрический метод | 2,4 | Закрепление отсутствует |
| 955 | 371464,26 | 1265596,00 | Картометрический метод | 2,4 | Закрепление отсутствует |
| 956 | 371474,67 | 1265598,76 | Картометрический метод | 2,4 | Закрепление отсутствует |
| 957 | 371479,59 | 1265599,64 | Картометрический метод | 2,4 | Закрепление отсутствует |
| 958 | 371481,88 | 1265599,80 | Картометрический метод | 2,4 | Закрепление отсутствует |
| 959 | 371484,00 | 1265599,75 | Картометрический метод | 2,4 | Закрепление отсутствует |
| 960 | 371485,98 | 1265599,48 | Картометрический метод | 2,4 | Закрепление отсутствует |
| 961 | 371487,83 | 1265599,00 | Картометрический метод | 2,4 | Закрепление отсутствует |
| 962 | 371491,18 | 1265597,80 | Картометрический метод | 2,4 | Закрепление отсутствует |
| 963 | 371494,46 | 1265596,40 | Картометрический метод | 2,4 | Закрепление отсутствует |
| 964 | 371497,49 | 1265594,88 | Картометрический метод | 2,4 | Закрепление отсутствует |
| 965 | 371500,20 | 1265593,29 | Картометрический метод | 2,4 | Закрепление отсутствует |
| 966 | 371502,48 | 1265591,68 | Картометрический метод | 2,4 | Закрепление отсутствует |
| 967 | 371504,36 | 1265590,04 | Картометрический метод | 2,4 | Закрепление отсутствует |
| 968 | 371505,09 | 1265589,23 | Картометрический метод | 2,4 | Закрепление отсутствует |
| 969 | 371550,93 | 1265583,45 | Картометрический метод | 2,4 | Закрепление отсутствует |
| 970 | 371553,44 | 1265610,53 | Картометрический метод | 2,4 | Закрепление отсутствует |
| 971 | 371557,65 | 1265642,83 | Картометрический метод | 2,4 | Закрепление отсутствует |
| 972 | 371573,34 | 1265645,66 | Картометрический метод | 2,4 | Закрепление отсутствует |
| 973 | 371579,98 | 1265646,88 | Картометрический метод | 2,4 | Закрепление отсутствует |
| 974 | 371580,02 | 1265646,95 | Картометрический метод | 2,4 | Закрепление отсутствует |
| 975 | 371580,39 | 1265647,02 | Картометрический метод | 2,4 | Закрепление отсутствует |
| 976 | 371582,25 | 1265650,54 | Картометрический метод | 2,4 | Закрепление отсутствует |
| 977 | 371573,44 | 1265691,48 | Картометрический метод | 2,4 | Закрепление отсутствует |
| 978 | 371573,30 | 1265692,11 | Картометрический метод | 2,4 | Закрепление отсутствует |
| 979 | 371565,65 | 1265727,63 | Картометрический метод | 2,4 | Закрепление отсутствует |
| 980 | 371557,66 | 1265764,73 | Картометрический метод | 2,4 | Закрепление отсутствует |
| 981 | 371531,56 | 1265758,68 | Картометрический метод | 2,4 | Закрепление отсутствует |
| 982 | 371511,19 | 1265753,95 | Картометрический метод | 2,4 | Закрепление отсутствует |
| 983 | 371479,58 | 1265746,74 | Картометрический метод | 2,4 | Закрепление отсутствует |
| 984 | 371475,30 | 1265745,69 | Картометрический метод | 2,4 | Закрепление отсутствует |
| 985 | 371444,16 | 1265738,71 | Картометрический метод | 2,4 | Закрепление отсутствует |
| 986 | 371452,21 | 1265700,92 | Картометрический метод | 2,4 | Закрепление отсутствует |
| 987 | 371463,11 | 1265647,62 | Картометрический метод | 2,4 | Закрепление отсутствует |
| 988 | 371449,81 | 1265653,32 | Картометрический метод | 2,4 | Закрепление отсутствует |
| 989 | 371446,42 | 1265654,96 | Картометрический метод | 2,4 | Закрепление отсутствует |
| 990 | 371442,57 | 1265657,05 | Картометрический метод | 2,4 | Закрепление отсутствует |
| 991 | 371438,53 | 1265659,48 | Картометрический метод | 2,4 | Закрепление отсутствует |
| 992 | 371435,34 | 1265661,54 | Картометрический метод | 2,4 | Закрепление отсутствует |
| 993 | 371431,27 | 1265664,32 | Картометрический метод | 2,4 | Закрепление отсутствует |
| 994 | 371427,51 | 1265666,99 | Картометрический метод | 2,4 | Закрепление отсутствует |
| 995 | 371427,29 | 1265667,15 | Картометрический метод | 2,4 | Закрепление отсутствует |
| 996 | 371416,62 | 1265674,82 | Картометрический метод | 2,4 | Закрепление отсутствует |
| 997 | 371411,32 | 1265678,43 | Картометрический метод | 2,4 | Закрепление отсутствует |
| 998 | 371406,37 | 1265681,54 | Картометрический метод | 2,4 | Закрепление отсутствует |
| 999 | 371400,92 | 1265684,55 | Картометрический метод | 2,4 | Закрепление отсутствует |
| 1000 | 371397,76 | 1265686,11 | Картометрический метод | 2,4 | Закрепление отсутствует |

| Сведения о местоположении границ объекта | | | | | |
|---|---------------|------------|--|--|---|
| 1. Система координат МСК 47 зона 1 | | | | | |
| 2. Сведения о характерных точках границ объекта | | | | | |
| Обозначение характерных точек границ | Координаты, м | | Метод определения координат характерной точки | Средняя квадратическая погрешность положения характерной точки (Мт), м | Описание обозначения точки на местности (при наличии) |
| | X | Y | | | |
| 1001 | 371394,28 | 1265687,69 | Картометрический метод | 2,4 | Закрепление отсутствует |
| 1002 | 371388,91 | 1265689,93 | Картометрический метод | 2,4 | Закрепление отсутствует |
| 1003 | 371377,87 | 1265694,11 | Картометрический метод | 2,4 | Закрепление отсутствует |
| 1004 | 371366,44 | 1265698,41 | Картометрический метод | 2,4 | Закрепление отсутствует |
| 1005 | 371361,01 | 1265700,65 | Картометрический метод | 2,4 | Закрепление отсутствует |
| 1006 | 371354,75 | 1265703,56 | Картометрический метод | 2,4 | Закрепление отсутствует |
| 1007 | 371350,28 | 1265706,03 | Картометрический метод | 2,4 | Закрепление отсутствует |
| 1008 | 371344,48 | 1265709,78 | Картометрический метод | 2,4 | Закрепление отсутствует |
| 1009 | 371339,31 | 1265713,35 | Картометрический метод | 2,4 | Закрепление отсутствует |
| 1010 | 371338,53 | 1265713,89 | Картометрический метод | 2,4 | Закрепление отсутствует |
| 1011 | 371330,69 | 1265718,97 | Картометрический метод | 2,4 | Закрепление отсутствует |
| 1012 | 371324,12 | 1265722,31 | Картометрический метод | 2,4 | Закрепление отсутствует |
| 1013 | 371317,66 | 1265724,36 | Картометрический метод | 2,4 | Закрепление отсутствует |
| 1014 | 371311,27 | 1265725,04 | Картометрический метод | 2,4 | Закрепление отсутствует |
| 1015 | 371303,39 | 1265724,73 | Картометрический метод | 2,4 | Закрепление отсутствует |
| 1016 | 371294,79 | 1265723,83 | Картометрический метод | 2,4 | Закрепление отсутствует |
| 1017 | 371287,30 | 1265723,26 | Картометрический метод | 2,4 | Закрепление отсутствует |
| 1018 | 371277,35 | 1265723,93 | Картометрический метод | 2,4 | Закрепление отсутствует |
| 1019 | 371268,46 | 1265726,06 | Картометрический метод | 2,4 | Закрепление отсутствует |
| 1020 | 371261,95 | 1265728,10 | Картометрический метод | 2,4 | Закрепление отсутствует |
| 1021 | 371253,57 | 1265731,52 | Картометрический метод | 2,4 | Закрепление отсутствует |
| 1022 | 371247,48 | 1265734,80 | Картометрический метод | 2,4 | Закрепление отсутствует |
| 1023 | 371240,06 | 1265740,71 | Картометрический метод | 2,4 | Закрепление отсутствует |
| 1024 | 371234,98 | 1265746,02 | Картометрический метод | 2,4 | Закрепление отсутствует |
| 1025 | 371228,73 | 1265752,76 | Картометрический метод | 2,4 | Закрепление отсутствует |
| 1026 | 371223,03 | 1265757,88 | Картометрический метод | 2,4 | Закрепление отсутствует |
| 1027 | 371215,55 | 1265763,13 | Картометрический метод | 2,4 | Закрепление отсутствует |
| 1028 | 371207,28 | 1265768,06 | Картометрический метод | 2,4 | Закрепление отсутствует |
| 1029 | 371196,86 | 1265773,37 | Картометрический метод | 2,4 | Закрепление отсутствует |
| 1030 | 371187,12 | 1265777,71 | Картометрический метод | 2,4 | Закрепление отсутствует |
| 1031 | 371178,09 | 1265781,40 | Картометрический метод | 2,4 | Закрепление отсутствует |
| 1032 | 371168,72 | 1265785,04 | Картометрический метод | 2,4 | Закрепление отсутствует |
| 1033 | 371160,04 | 1265787,76 | Картометрический метод | 2,4 | Закрепление отсутствует |
| 1034 | 371151,92 | 1265789,78 | Картометрический метод | 2,4 | Закрепление отсутствует |
| 1035 | 371143,31 | 1265792,22 | Картометрический метод | 2,4 | Закрепление отсутствует |
| 1036 | 371134,77 | 1265795,91 | Картометрический метод | 2,4 | Закрепление отсутствует |
| 1037 | 371126,69 | 1265801,30 | Картометрический метод | 2,4 | Закрепление отсутствует |
| 1038 | 371119,41 | 1265807,55 | Картометрический метод | 2,4 | Закрепление отсутствует |
| 1039 | 371104,59 | 1265823,57 | Картометрический метод | 2,4 | Закрепление отсутствует |
| 1040 | 371102,67 | 1265842,92 | Картометрический метод | 2,4 | Закрепление отсутствует |
| 1041 | 371111,83 | 1265857,23 | Картометрический метод | 2,4 | Закрепление отсутствует |
| 1042 | 371172,51 | 1265896,74 | Картометрический метод | 2,4 | Закрепление отсутствует |
| 1043 | 371199,43 | 1265921,93 | Картометрический метод | 2,4 | Закрепление отсутствует |
| 1044 | 371231,48 | 1265960,29 | Картометрический метод | 2,4 | Закрепление отсутствует |
| 1045 | 371145,61 | 1265960,87 | Картометрический метод | 2,4 | Закрепление отсутствует |
| 1046 | 371110,11 | 1265961,44 | Картометрический метод | 2,4 | Закрепление отсутствует |
| 1047 | 371087,20 | 1265963,73 | Картометрический метод | 2,4 | Закрепление отсутствует |
| 1048 | 371071,75 | 1265969,45 | Картометрический метод | 2,4 | Закрепление отсутствует |
| 1049 | 371041,51 | 1265989,74 | Картометрический метод | 2,4 | Закрепление отсутствует |
| 1050 | 370999,03 | 1266012,39 | Картометрический метод | 2,4 | Закрепление отсутствует |
| 1051 | 370981,86 | 1266017,55 | Картометрический метод | 2,4 | Закрепление отсутствует |
| 1052 | 370966,40 | 1266015,82 | Картометрический метод | 2,4 | Закрепление отсутствует |
| 1053 | 370959,08 | 1266014,08 | Картометрический метод | 2,4 | Закрепление отсутствует |
| 1054 | 370949,91 | 1266008,23 | Картометрический метод | 2,4 | Закрепление отсутствует |
| 1055 | 370940,02 | 1266004,19 | Картометрический метод | 2,4 | Закрепление отсутствует |
| 1056 | 370932,69 | 1266004,55 | Картометрический метод | 2,4 | Закрепление отсутствует |
| 1057 | 370925,56 | 1266009,01 | Картометрический метод | 2,4 | Закрепление отсутствует |
| 1058 | 370913,64 | 1266012,62 | Картометрический метод | 2,4 | Закрепление отсутствует |
| 1059 | 370904,84 | 1266014,45 | Картометрический метод | 2,4 | Закрепление отсутствует |
| 1060 | 370898,24 | 1266008,59 | Картометрический метод | 2,4 | Закрепление отсутствует |

| Сведения о местоположении границ объекта | | | | | |
|---|---------------|------------|---|--|---|
| 1. Система координат МСК 47 зона 1 | | | | | |
| 2. Сведения о характерных точках границ объекта | | | | | |
| Обозначение характерных точек границ | Координаты, м | | Метод определения координат характерной точки | Средняя квадратическая погрешность положения характерной точки (Мт), м | Описание обозначения точки на местности (при наличии) |
| | X | Y | | | |
| 1061 | 370882,45 | 1265982,08 | Картометрический метод | 2,4 | Закрепление отсутствует |
| 1062 | 370864,86 | 1265953,23 | Картометрический метод | 2,4 | Закрепление отсутствует |
| 1063 | 370852,43 | 1265929,07 | Картометрический метод | 2,4 | Закрепление отсутствует |
| 1064 | 370848,68 | 1265924,15 | Картометрический метод | 2,4 | Закрепление отсутствует |
| 1065 | 370843,99 | 1265923,45 | Картометрический метод | 2,4 | Закрепление отсутствует |
| 1066 | 370839,29 | 1265924,97 | Картометрический метод | 2,4 | Закрепление отсутствует |
| 1067 | 370836,01 | 1265926,03 | Картометрический метод | 2,4 | Закрепление отсутствует |
| 1068 | 370672,91 | 1265978,50 | Картометрический метод | 2,4 | Закрепление отсутствует |
| 1069 | 370641,44 | 1265733,90 | Картометрический метод | 2,4 | Закрепление отсутствует |
| 1070 | 370640,54 | 1265727,27 | Картометрический метод | 2,4 | Закрепление отсутствует |
| 1071 | 370598,46 | 1265371,70 | Картометрический метод | 2,4 | Закрепление отсутствует |
| 1072 | 370597,72 | 1265365,03 | Картометрический метод | 2,4 | Закрепление отсутствует |
| 1073 | 370553,48 | 1264990,08 | Картометрический метод | 2,4 | Закрепление отсутствует |
| 1074 | 370552,82 | 1264981,57 | Картометрический метод | 2,4 | Закрепление отсутствует |
| 1075 | 370553,55 | 1264881,40 | Картометрический метод | 2,4 | Закрепление отсутствует |
| 1076 | 370276,63 | 1264829,78 | Картометрический метод | 2,4 | Закрепление отсутствует |
| 1077 | 370240,66 | 1264419,60 | Картометрический метод | 2,4 | Закрепление отсутствует |
| 1078 | 370248,35 | 1264412,20 | Картометрический метод | 2,4 | Закрепление отсутствует |
| 1079 | 370290,11 | 1264374,98 | Аналитический метод | 0,1 | Закрепление отсутствует |
| 1080 | 370294,37 | 1264380,58 | Картометрический метод | 2,4 | Закрепление отсутствует |
| 1081 | 370297,39 | 1264380,29 | Картометрический метод | 2,4 | Закрепление отсутствует |
| 1082 | 370300,25 | 1264377,71 | Аналитический метод | 0,1 | Закрепление отсутствует |
| 1083 | 370300,05 | 1264373,28 | Аналитический метод | 0,1 | Закрепление отсутствует |
| 1084 | 370291,64 | 1264367,99 | Картометрический метод | 2,4 | Закрепление отсутствует |
| 1085 | 370292,70 | 1264362,33 | Картометрический метод | 2,4 | Закрепление отсутствует |
| 1086 | 370286,52 | 1264358,07 | Аналитический метод | 0,1 | Закрепление отсутствует |
| 1087 | 370285,65 | 1264350,79 | Аналитический метод | 0,1 | Закрепление отсутствует |
| 1088 | 370286,95 | 1264338,23 | Аналитический метод | 0,1 | Закрепление отсутствует |
| 1089 | 370297,26 | 1264324,13 | Картометрический метод | 2,4 | Закрепление отсутствует |
| 1090 | 370312,31 | 1264312,98 | Аналитический метод | 0,1 | Закрепление отсутствует |
| 1091 | 370312,17 | 1264315,97 | Аналитический метод | 0,1 | Закрепление отсутствует |
| 1092 | 370315,32 | 1264316,28 | Аналитический метод | 0,1 | Закрепление отсутствует |
| 1093 | 370308,94 | 1264323,05 | Аналитический метод | 0,1 | Закрепление отсутствует |
| 1094 | 370313,93 | 1264326,62 | Аналитический метод | 0,1 | Закрепление отсутствует |
| 1095 | 370324,16 | 1264325,71 | Аналитический метод | 0,1 | Закрепление отсутствует |
| 1096 | 370338,62 | 1264327,21 | Картометрический метод | 2,4 | Закрепление отсутствует |
| 1097 | 370351,38 | 1264327,14 | Картометрический метод | 2,4 | Закрепление отсутствует |
| 1098 | 370360,22 | 1264320,17 | Картометрический метод | 2,4 | Закрепление отсутствует |
| 1099 | 370375,88 | 1264314,39 | Картометрический метод | 2,4 | Закрепление отсутствует |
| 1100 | 370412,48 | 1264338,11 | Картометрический метод | 2,4 | Закрепление отсутствует |
| 1101 | 370456,15 | 1264299,48 | Картометрический метод | 2,4 | Закрепление отсутствует |
| 1102 | 370459,22 | 1264283,76 | Картометрический метод | 2,4 | Закрепление отсутствует |
| 1103 | 370440,82 | 1264246,95 | Картометрический метод | 2,4 | Закрепление отсутствует |
| 1104 | 370397,49 | 1264184,83 | Картометрический метод | 2,4 | Закрепление отсутствует |
| 1105 | 370368,35 | 1264148,79 | Картометрический метод | 2,4 | Закрепление отсутствует |
| 1106 | 370367,97 | 1264127,70 | Картометрический метод | 2,4 | Закрепление отсутствует |
| 1107 | 370359,15 | 1264107,76 | Картометрический метод | 2,4 | Закрепление отсутствует |
| 1108 | 370367,66 | 1264083,36 | Картометрический метод | 2,4 | Закрепление отсутствует |
| 1109 | 370402,11 | 1264060,88 | Аналитический метод | 0,3 | Закрепление отсутствует |
| 1110 | 370554,07 | 1264025,19 | Картометрический метод | 2,4 | Закрепление отсутствует |
| 1111 | 370721,54 | 1263985,88 | Аналитический метод | 0,1 | Закрепление отсутствует |
| 1112 | 370979,64 | 1263920,69 | Аналитический метод | 0,1 | Закрепление отсутствует |
| 1113 | 370993,92 | 1263919,33 | Картометрический метод | 2,4 | Закрепление отсутствует |
| 1114 | 371002,37 | 1263908,33 | Картометрический метод | 2,4 | Закрепление отсутствует |
| 1115 | 371047,70 | 1263849,42 | Картометрический метод | 2,4 | Закрепление отсутствует |
| 1116 | 371055,77 | 1263837,25 | Картометрический метод | 2,4 | Закрепление отсутствует |
| 1117 | 371059,94 | 1263836,14 | Картометрический метод | 2,4 | Закрепление отсутствует |
| 1118 | 371108,37 | 1263871,22 | Картометрический метод | 2,4 | Закрепление отсутствует |
| 1119 | 371128,21 | 1263889,83 | Картометрический метод | 2,4 | Закрепление отсутствует |
| 1120 | 371141,71 | 1263906,56 | Картометрический метод | 2,4 | Закрепление отсутствует |

| Сведения о местоположении границ объекта | | | | | |
|---|---------------|------------|--|--|---|
| 1. Система координат МСК 47 зона 1 | | | | | |
| 2. Сведения о характерных точках границ объекта | | | | | |
| Обозначение характерных точек границ | Координаты, м | | Метод определения координат характерной точки | Средняя квадратическая погрешность положения характерной точки (Мт), м | Описание обозначения точки на местности (при наличии) |
| | X | Y | | | |
| 1121 | 371151,28 | 1263927,30 | Картометрический метод | 2,4 | Закрепление отсутствует |
| 1122 | 371162,26 | 1263955,76 | Картометрический метод | 2,4 | Закрепление отсутствует |
| 1123 | 371165,41 | 1263972,61 | Картометрический метод | 2,4 | Закрепление отсутствует |
| 1124 | 371171,14 | 1263991,07 | Картометрический метод | 2,4 | Закрепление отсутствует |
| 1125 | 371174,10 | 1264000,61 | Картометрический метод | 2,4 | Закрепление отсутствует |
| 1126 | 371191,15 | 1264031,80 | Картометрический метод | 2,4 | Закрепление отсутствует |
| 1127 | 371208,92 | 1264059,15 | Картометрический метод | 2,4 | Закрепление отсутствует |
| 1128 | 371225,54 | 1264085,67 | Картометрический метод | 2,4 | Закрепление отсутствует |
| 1129 | 371235,14 | 1264095,27 | Картометрический метод | 2,4 | Закрепление отсутствует |
| 1130 | 371246,84 | 1264106,98 | Картометрический метод | 2,4 | Закрепление отсутствует |
| 1131 | 371257,53 | 1264119,50 | Картометрический метод | 2,4 | Закрепление отсутствует |
| 1132 | 371257,55 | 1264119,51 | Картометрический метод | 2,4 | Закрепление отсутствует |
| 1133 | 371270,41 | 1264134,57 | Картометрический метод | 2,4 | Закрепление отсутствует |
| 1134 | 371275,68 | 1264140,73 | Картометрический метод | 2,4 | Закрепление отсутствует |
| 1135 | 371292,01 | 1264158,36 | Картометрический метод | 2,4 | Закрепление отсутствует |
| 1136 | 371356,16 | 1264249,99 | Картометрический метод | 2,4 | Закрепление отсутствует |
| 1137 | 371443,87 | 1264335,16 | Картометрический метод | 2,4 | Закрепление отсутствует |
| 1138 | 371453,29 | 1264340,80 | Картометрический метод | 2,4 | Закрепление отсутствует |
| 1139 | 371452,20 | 1264346,78 | Картометрический метод | 2,4 | Закрепление отсутствует |
| 1140 | 371463,97 | 1264348,65 | Картометрический метод | 2,4 | Закрепление отсутствует |
| 1141 | 371499,59 | 1264369,16 | Картометрический метод | 2,4 | Закрепление отсутствует |
| 1142 | 371538,21 | 1264391,10 | Картометрический метод | 2,4 | Закрепление отсутствует |
| 1143 | 371605,07 | 1264384,97 | Картометрический метод | 2,4 | Закрепление отсутствует |
| 1144 | 371569,68 | 1264413,08 | Картометрический метод | 2,4 | Закрепление отсутствует |
| 1145 | 371578,01 | 1264432,64 | Картометрический метод | 2,4 | Закрепление отсутствует |
| 1146 | 371597,15 | 1264425,57 | Картометрический метод | 2,4 | Закрепление отсутствует |
| 1147 | 371602,13 | 1264408,09 | Картометрический метод | 2,4 | Закрепление отсутствует |
| 1148 | 371636,22 | 1264382,08 | Картометрический метод | 2,4 | Закрепление отсутствует |
| 1149 | 371658,43 | 1264380,07 | Картометрический метод | 2,4 | Закрепление отсутствует |
| 1150 | 371689,25 | 1264377,26 | Картометрический метод | 2,4 | Закрепление отсутствует |
| 1151 | 371708,68 | 1264370,84 | Картометрический метод | 2,4 | Закрепление отсутствует |
| 1152 | 371716,93 | 1264368,47 | Картометрический метод | 2,4 | Закрепление отсутствует |
| 1153 | 371740,00 | 1264366,23 | Картометрический метод | 2,4 | Закрепление отсутствует |
| 1154 | 371780,35 | 1264349,31 | Картометрический метод | 2,4 | Закрепление отсутствует |
| 1155 | 371797,11 | 1264340,16 | Картометрический метод | 2,4 | Закрепление отсутствует |
| 1156 | 371815,57 | 1264331,89 | Картометрический метод | 2,4 | Закрепление отсутствует |
| 1157 | 371826,31 | 1264326,07 | Картометрический метод | 2,4 | Закрепление отсутствует |
| 1158 | 371851,14 | 1264320,45 | Картометрический метод | 2,4 | Закрепление отсутствует |
| 1159 | 371868,22 | 1264318,55 | Картометрический метод | 2,4 | Закрепление отсутствует |
| 1160 | 371881,29 | 1264315,19 | Картометрический метод | 2,4 | Закрепление отсутствует |
| 1161 | 371893,88 | 1264307,34 | Картометрический метод | 2,4 | Закрепление отсутствует |
| 1162 | 371918,09 | 1264296,09 | Картометрический метод | 2,4 | Закрепление отсутствует |
| 1163 | 371944,89 | 1264291,57 | Картометрический метод | 2,4 | Закрепление отсутствует |
| 1164 | 371969,39 | 1264291,91 | Картометрический метод | 2,4 | Закрепление отсутствует |
| 1165 | 371988,82 | 1264303,33 | Картометрический метод | 2,4 | Закрепление отсутствует |
| 1166 | 372025,81 | 1264333,25 | Картометрический метод | 2,4 | Закрепление отсутствует |
| 1167 | 372037,77 | 1264339,21 | Картометрический метод | 2,4 | Закрепление отсутствует |
| 1168 | 372053,19 | 1264350,09 | Картометрический метод | 2,4 | Закрепление отсутствует |
| 1169 | 372066,99 | 1264364,76 | Картометрический метод | 2,4 | Закрепление отсутствует |
| 1170 | 372088,48 | 1264389,26 | Картометрический метод | 2,4 | Закрепление отсутствует |
| 1171 | 372098,51 | 1264399,56 | Картометрический метод | 2,4 | Закрепление отсутствует |
| 1172 | 372117,16 | 1264415,61 | Картометрический метод | 2,4 | Закрепление отсутствует |
| 1173 | 372161,52 | 1264448,69 | Картометрический метод | 2,4 | Закрепление отсутствует |
| 1174 | 372178,98 | 1264466,49 | Картометрический метод | 2,4 | Закрепление отсутствует |
| 1175 | 372191,87 | 1264492,78 | Картометрический метод | 2,4 | Закрепление отсутствует |
| 1176 | 372197,29 | 1264509,60 | Картометрический метод | 2,4 | Закрепление отсутствует |
| 1177 | 372201,64 | 1264525,16 | Картометрический метод | 2,4 | Закрепление отсутствует |
| 1178 | 372210,64 | 1264546,66 | Картометрический метод | 2,4 | Закрепление отсутствует |
| 1179 | 372226,82 | 1264580,51 | Картометрический метод | 2,4 | Закрепление отсутствует |
| 1180 | 372234,83 | 1264603,10 | Картометрический метод | 2,4 | Закрепление отсутствует |

| Сведения о местоположении границ объекта | | | | | |
|---|---------------|------------|--|--|---|
| 1. Система координат МСК 47 зона 1 | | | | | |
| 2. Сведения о характерных точках границ объекта | | | | | |
| Обозначение характерных точек границ | Координаты, м | | Метод определения координат характерной точки | Средняя квадратическая погрешность положения характерной точки (Мт), м | Описание обозначения точки на местности (при наличии) |
| | X | Y | | | |
| 1181 | 372236,98 | 1264612,36 | Картометрический метод | 2,4 | Закрепление отсутствует |
| 1182 | 372239,85 | 1264623,98 | Картометрический метод | 2,4 | Закрепление отсутствует |
| 1183 | 372241,36 | 1264628,40 | Картометрический метод | 2,4 | Закрепление отсутствует |
| 1184 | 372242,96 | 1264633,31 | Картометрический метод | 2,4 | Закрепление отсутствует |
| 1185 | 372227,29 | 1264649,96 | Картометрический метод | 2,4 | Закрепление отсутствует |
| 1186 | 372272,80 | 1264697,12 | Аналитический метод | 0,1 | Закрепление отсутствует |
| 1187 | 372324,18 | 1264708,55 | Картометрический метод | 2,4 | Закрепление отсутствует |
| 1188 | 372407,36 | 1264718,79 | Картометрический метод | 2,4 | Закрепление отсутствует |
| 1189 | 372458,95 | 1264709,01 | Картометрический метод | 2,4 | Закрепление отсутствует |
| 1190 | 372536,75 | 1264705,16 | Картометрический метод | 2,4 | Закрепление отсутствует |
| 1191 | 372573,43 | 1264695,47 | Картометрический метод | 2,4 | Закрепление отсутствует |
| 1192 | 372633,47 | 1264709,16 | Картометрический метод | 2,4 | Закрепление отсутствует |
| 1193 | 372701,29 | 1264744,03 | Аналитический метод | 0,1 | Закрепление отсутствует |
| 1194 | 372708,93 | 1264749,38 | Аналитический метод | 0,1 | Закрепление отсутствует |
| 1195 | 372721,95 | 1264757,65 | Аналитический метод | 0,1 | Закрепление отсутствует |
| 1196 | 372736,37 | 1264770,77 | Аналитический метод | 0,1 | Закрепление отсутствует |
| 1197 | 372760,13 | 1264788,31 | Аналитический метод | 0,1 | Закрепление отсутствует |
| 1198 | 372777,48 | 1264803,52 | Картометрический метод | 2,4 | Закрепление отсутствует |
| 1199 | 372800,15 | 1264826,54 | Аналитический метод | 0,1 | Закрепление отсутствует |
| 1200 | 372803,12 | 1264830,38 | Аналитический метод | 0,1 | Закрепление отсутствует |
| 1201 | 372804,06 | 1264832,98 | Аналитический метод | 0,1 | Закрепление отсутствует |
| 1202 | 372802,33 | 1264836,19 | Аналитический метод | 0,1 | Закрепление отсутствует |
| 1203 | 372921,18 | 1264935,64 | Аналитический метод | 0,1 | Закрепление отсутствует |
| 1204 | 372926,14 | 1264939,76 | Аналитический метод | 0,1 | Закрепление отсутствует |
| 1205 | 372929,76 | 1264941,49 | Аналитический метод | 0,1 | Закрепление отсутствует |
| 1206 | 372931,96 | 1264942,12 | Аналитический метод | 0,1 | Закрепление отсутствует |
| 1207 | 372935,93 | 1264942,99 | Аналитический метод | 0,1 | Закрепление отсутствует |
| 1208 | 372947,75 | 1264947,96 | Аналитический метод | 0,1 | Закрепление отсутствует |
| 1209 | 372950,25 | 1264948,76 | Аналитический метод | 0,1 | Закрепление отсутствует |
| 1210 | 372965,15 | 1264955,15 | Картометрический метод | 2,4 | Закрепление отсутствует |
| 1211 | 372994,78 | 1264962,67 | Аналитический метод | 0,1 | Закрепление отсутствует |
| 1212 | 372999,81 | 1264963,95 | Аналитический метод | 0,1 | Закрепление отсутствует |
| 1213 | 373014,75 | 1264966,36 | Аналитический метод | 0,1 | Закрепление отсутствует |
| 1214 | 373022,36 | 1264966,46 | Аналитический метод | 0,1 | Закрепление отсутствует |
| 1215 | 373026,84 | 1264967,01 | Аналитический метод | 0,1 | Закрепление отсутствует |
| 1216 | 373031,51 | 1264966,87 | Аналитический метод | 0,1 | Закрепление отсутствует |
| 1217 | 373044,84 | 1264965,35 | Аналитический метод | 0,1 | Закрепление отсутствует |
| 1218 | 373054,43 | 1264963,06 | Картометрический метод | 2,4 | Закрепление отсутствует |
| 1219 | 373065,84 | 1264959,47 | Аналитический метод | 0,1 | Закрепление отсутствует |
| 1220 | 373073,89 | 1264955,84 | Аналитический метод | 0,1 | Закрепление отсутствует |
| 1221 | 373082,25 | 1264952,64 | Аналитический метод | 0,1 | Закрепление отсутствует |
| 1222 | 373101,86 | 1264947,38 | Картометрический метод | 2,4 | Закрепление отсутствует |
| 1223 | 373111,27 | 1264942,69 | Аналитический метод | 0,1 | Закрепление отсутствует |
| 1224 | 373129,76 | 1264929,52 | Аналитический метод | 0,1 | Закрепление отсутствует |
| 1225 | 373138,16 | 1264926,46 | Аналитический метод | 0,1 | Закрепление отсутствует |
| 1226 | 373152,34 | 1264922,51 | Картометрический метод | 2,4 | Закрепление отсутствует |
| 1227 | 373156,61 | 1264920,78 | Аналитический метод | 0,1 | Закрепление отсутствует |
| 1228 | 373174,24 | 1264913,57 | Аналитический метод | 0,1 | Закрепление отсутствует |
| 1229 | 373177,12 | 1264913,28 | Аналитический метод | 0,1 | Закрепление отсутствует |
| 1230 | 373178,62 | 1264913,74 | Аналитический метод | 0,1 | Закрепление отсутствует |
| 1231 | 373179,65 | 1264914,29 | Аналитический метод | 0,1 | Закрепление отсутствует |
| 1232 | 373181,28 | 1264914,49 | Аналитический метод | 0,1 | Закрепление отсутствует |
| 1233 | 373184,60 | 1264914,28 | Аналитический метод | 0,1 | Закрепление отсутствует |
| 1234 | 373196,27 | 1264912,98 | Картометрический метод | 2,4 | Закрепление отсутствует |
| 1235 | 373210,00 | 1264915,67 | Аналитический метод | 0,1 | Закрепление отсутствует |
| 1236 | 373225,88 | 1264915,23 | Аналитический метод | 0,1 | Закрепление отсутствует |
| 1237 | 373235,04 | 1264913,06 | Аналитический метод | 0,1 | Закрепление отсутствует |
| 1238 | 373237,75 | 1264912,41 | Аналитический метод | 0,1 | Закрепление отсутствует |
| 1239 | 373245,60 | 1264908,74 | Картометрический метод | 2,4 | Закрепление отсутствует |
| 1240 | 373251,47 | 1264903,79 | Аналитический метод | 0,1 | Закрепление отсутствует |

| Сведения о местоположении границ объекта | | | | | |
|---|---------------|------------|---|--|---|
| 1. Система координат МСК 47 зона 1 | | | | | |
| 2. Сведения о характерных точках границ объекта | | | | | |
| Обозначение характерных точек границ | Координаты, м | | Метод определения координат характерной точки | Средняя квадратическая погрешность положения характерной точки (Мт), м | Описание обозначения точки на местности (при наличии) |
| | X | Y | | | |
| 1241 | 373257,37 | 1264897,07 | Аналитический метод | 0,1 | Закрепление отсутствует |
| 1242 | 373263,24 | 1264891,36 | Аналитический метод | 0,1 | Закрепление отсутствует |
| 1243 | 373270,75 | 1264885,97 | Аналитический метод | 0,1 | Закрепление отсутствует |
| 1244 | 373268,09 | 1264882,69 | Аналитический метод | 0,1 | Закрепление отсутствует |
| 1245 | 373271,42 | 1264879,49 | Аналитический метод | 0,1 | Закрепление отсутствует |
| 1246 | 373275,72 | 1264882,21 | Аналитический метод | 0,1 | Закрепление отсутствует |
| 1247 | 373281,24 | 1264879,63 | Аналитический метод | 0,1 | Закрепление отсутствует |
| 1248 | 373290,34 | 1264875,94 | Картометрический метод | 2,4 | Закрепление отсутствует |
| 1249 | 373292,08 | 1264874,52 | Картометрический метод | 2,4 | Закрепление отсутствует |
| 1250 | 373296,57 | 1264870,85 | Аналитический метод | 0,1 | Закрепление отсутствует |
| 1251 | 373295,70 | 1264861,45 | Аналитический метод | 0,1 | Закрепление отсутствует |
| 1252 | 373294,36 | 1264850,41 | Картометрический метод | 2,4 | Закрепление отсутствует |
| 1253 | 373300,65 | 1264836,45 | Аналитический метод | 0,1 | Закрепление отсутствует |
| 1254 | 373311,19 | 1264818,94 | Аналитический метод | 0,1 | Закрепление отсутствует |
| 1255 | 373323,46 | 1264795,83 | Аналитический метод | 0,1 | Закрепление отсутствует |
| 1256 | 373349,31 | 1264752,46 | Аналитический метод | 0,1 | Закрепление отсутствует |
| 1257 | 373365,53 | 1264728,73 | Аналитический метод | 0,1 | Закрепление отсутствует |
| 1258 | 373411,92 | 1264668,12 | Аналитический метод | 0,1 | Закрепление отсутствует |
| 1259 | 373428,76 | 1264651,04 | Картометрический метод | 2,4 | Закрепление отсутствует |
| 1260 | 373438,08 | 1264646,59 | Аналитический метод | 0,1 | Закрепление отсутствует |
| 1261 | 373455,46 | 1264630,04 | Аналитический метод | 0,1 | Закрепление отсутствует |
| 1262 | 373493,72 | 1264580,55 | Аналитический метод | 0,1 | Закрепление отсутствует |
| 1263 | 373497,95 | 1264568,58 | Аналитический метод | 0,1 | Закрепление отсутствует |
| 1264 | 373509,86 | 1264556,52 | Аналитический метод | 0,1 | Закрепление отсутствует |
| 1265 | 373522,10 | 1264548,87 | Картометрический метод | 2,4 | Закрепление отсутствует |
| 1266 | 373532,68 | 1264550,35 | Аналитический метод | 0,1 | Закрепление отсутствует |
| 1267 | 373541,67 | 1264554,61 | Аналитический метод | 0,1 | Закрепление отсутствует |
| 1268 | 373544,74 | 1264556,07 | Аналитический метод | 0,1 | Закрепление отсутствует |
| 1269 | 373560,64 | 1264562,60 | Аналитический метод | 0,1 | Закрепление отсутствует |
| 1270 | 373587,45 | 1264574,33 | Аналитический метод | 0,1 | Закрепление отсутствует |
| 1271 | 373605,97 | 1264585,41 | Аналитический метод | 0,1 | Закрепление отсутствует |
| 1272 | 373618,14 | 1264596,47 | Картометрический метод | 2,4 | Закрепление отсутствует |
| 1273 | 373635,17 | 1264604,74 | Аналитический метод | 0,1 | Закрепление отсутствует |
| 1274 | 373647,20 | 1264612,55 | Аналитический метод | 0,1 | Закрепление отсутствует |
| 1275 | 373667,38 | 1264615,73 | Картометрический метод | 2,4 | Закрепление отсутствует |
| 1276 | 373683,94 | 1264616,52 | Аналитический метод | 0,1 | Закрепление отсутствует |
| 1277 | 373704,58 | 1264619,06 | Аналитический метод | 0,1 | Закрепление отсутствует |
| 1278 | 373720,63 | 1264622,49 | Картометрический метод | 2,4 | Закрепление отсутствует |
| 1279 | 373735,11 | 1264633,20 | Картометрический метод | 2,4 | Закрепление отсутствует |
| 1280 | 373735,07 | 1264653,55 | Аналитический метод | 0,1 | Закрепление отсутствует |
| 1281 | 373811,05 | 1264696,19 | Аналитический метод | 0,1 | Закрепление отсутствует |
| 1282 | 373829,45 | 1264723,35 | Аналитический метод | 0,1 | Закрепление отсутствует |
| 1283 | 373830,78 | 1264735,34 | Аналитический метод | 0,1 | Закрепление отсутствует |
| 1284 | 373806,91 | 1264749,87 | Картометрический метод | 2,4 | Закрепление отсутствует |
| 1285 | 373794,08 | 1264774,08 | Аналитический метод | 0,1 | Закрепление отсутствует |
| 1286 | 373801,56 | 1264813,58 | Картометрический метод | 2,4 | Закрепление отсутствует |
| 1287 | 373807,91 | 1264811,58 | Картометрический метод | 2,4 | Закрепление отсутствует |
| 1288 | 373812,64 | 1264826,76 | Аналитический метод | 0,1 | Закрепление отсутствует |
| 1289 | 373815,51 | 1264836,15 | Аналитический метод | 0,1 | Закрепление отсутствует |
| 1290 | 373817,84 | 1264841,93 | Аналитический метод | 0,1 | Закрепление отсутствует |
| 1291 | 373821,61 | 1264849,07 | Аналитический метод | 0,1 | Закрепление отсутствует |
| 1292 | 373825,66 | 1264855,24 | Аналитический метод | 0,1 | Закрепление отсутствует |
| 1293 | 373830,83 | 1264861,21 | Аналитический метод | 0,1 | Закрепление отсутствует |
| 1294 | 373838,18 | 1264867,24 | Аналитический метод | 0,1 | Закрепление отсутствует |
| 1295 | 373846,25 | 1264870,64 | Аналитический метод | 0,1 | Закрепление отсутствует |
| 1296 | 373851,25 | 1264873,20 | Картометрический метод | 2,4 | Закрепление отсутствует |
| 1297 | 373855,97 | 1264876,40 | Аналитический метод | 0,1 | Закрепление отсутствует |
| 1298 | 373859,42 | 1264879,63 | Аналитический метод | 0,1 | Закрепление отсутствует |
| 1299 | 373860,41 | 1264880,98 | Аналитический метод | 0,1 | Закрепление отсутствует |
| 1300 | 373861,26 | 1264883,44 | Аналитический метод | 0,1 | Закрепление отсутствует |

| Сведения о местоположении границ объекта | | | | | |
|---|---------------|------------|---|--|---|
| 1. Система координат МСК 47 зона 1 | | | | | |
| 2. Сведения о характерных точках границ объекта | | | | | |
| Обозначение характерных точек границ | Координаты, м | | Метод определения координат характерной точки | Средняя квадратическая погрешность положения характерной точки (Мт), м | Описание обозначения точки на местности (при наличии) |
| | X | Y | | | |
| 1301 | 373861,95 | 1264886,66 | Аналитический метод | 0,1 | Закрепление отсутствует |
| 1302 | 373860,86 | 1264897,20 | Аналитический метод | 0,1 | Закрепление отсутствует |
| 1303 | 373860,28 | 1264900,52 | Аналитический метод | 0,1 | Закрепление отсутствует |
| 1304 | 373859,16 | 1264903,94 | Аналитический метод | 0,1 | Закрепление отсутствует |
| 1305 | 373857,33 | 1264907,99 | Аналитический метод | 0,1 | Закрепление отсутствует |
| 1306 | 373856,31 | 1264909,35 | Аналитический метод | 0,1 | Закрепление отсутствует |
| 1307 | 373853,89 | 1264910,69 | Картометрический метод | 2,4 | Закрепление отсутствует |
| 1308 | 373853,04 | 1264911,64 | Картометрический метод | 2,4 | Закрепление отсутствует |
| 1309 | 373852,67 | 1264912,98 | Картометрический метод | 2,4 | Закрепление отсутствует |
| 1310 | 373852,54 | 1264916,54 | Картометрический метод | 2,4 | Закрепление отсутствует |
| 1311 | 373852,90 | 1264918,62 | Картометрический метод | 2,4 | Закрепление отсутствует |
| 1312 | 373853,65 | 1264920,33 | Картометрический метод | 2,4 | Закрепление отсутствует |
| 1313 | 373854,59 | 1264921,16 | Картометрический метод | 2,4 | Закрепление отсутствует |
| 1314 | 373858,02 | 1264923,36 | Аналитический метод | 0,1 | Закрепление отсутствует |
| 1315 | 373862,91 | 1264925,88 | Аналитический метод | 0,1 | Закрепление отсутствует |
| 1316 | 373867,79 | 1264928,55 | Аналитический метод | 0,1 | Закрепление отсутствует |
| 1317 | 373874,54 | 1264932,38 | Аналитический метод | 0,1 | Закрепление отсутствует |
| 1318 | 373878,71 | 1264935,58 | Аналитический метод | 0,1 | Закрепление отсутствует |
| 1319 | 373880,69 | 1264937,56 | Аналитический метод | 0,1 | Закрепление отсутствует |
| 1320 | 373882,11 | 1264939,60 | Аналитический метод | 0,1 | Закрепление отсутствует |
| 1321 | 373882,58 | 1264940,77 | Аналитический метод | 0,1 | Закрепление отсутствует |
| 1322 | 373883,12 | 1264943,21 | Аналитический метод | 0,1 | Закрепление отсутствует |
| 1323 | 373883,48 | 1264945,84 | Аналитический метод | 0,1 | Закрепление отсутствует |
| 1324 | 373883,88 | 1264948,56 | Аналитический метод | 0,1 | Закрепление отсутствует |
| 1325 | 373884,33 | 1264951,13 | Аналитический метод | 0,1 | Закрепление отсутствует |
| 1326 | 373885,24 | 1264954,65 | Аналитический метод | 0,1 | Закрепление отсутствует |
| 1327 | 373886,00 | 1264958,09 | Аналитический метод | 0,1 | Закрепление отсутствует |
| 1328 | 373886,29 | 1264959,90 | Аналитический метод | 0,1 | Закрепление отсутствует |
| 1329 | 373886,40 | 1264961,28 | Аналитический метод | 0,1 | Закрепление отсутствует |
| 1330 | 373886,36 | 1264963,04 | Аналитический метод | 0,1 | Закрепление отсутствует |
| 1331 | 373886,04 | 1264964,65 | Аналитический метод | 0,1 | Закрепление отсутствует |
| 1332 | 373885,29 | 1264967,60 | Аналитический метод | 0,1 | Закрепление отсутствует |
| 1333 | 373884,86 | 1264969,35 | Аналитический метод | 0,1 | Закрепление отсутствует |
| 1334 | 373884,61 | 1264970,79 | Аналитический метод | 0,1 | Закрепление отсутствует |
| 1335 | 373884,57 | 1264972,12 | Аналитический метод | 0,1 | Закрепление отсутствует |
| 1336 | 373884,81 | 1264973,34 | Аналитический метод | 0,1 | Закрепление отсутствует |
| 1337 | 373885,26 | 1264974,78 | Аналитический метод | 0,1 | Закрепление отсутствует |
| 1338 | 373886,72 | 1264977,72 | Аналитический метод | 0,1 | Закрепление отсутствует |
| 1339 | 373888,05 | 1264979,95 | Аналитический метод | 0,1 | Закрепление отсутствует |
| 1340 | 373890,62 | 1264983,61 | Аналитический метод | 0,1 | Закрепление отсутствует |
| 1341 | 373893,61 | 1264987,60 | Картометрический метод | 2,4 | Закрепление отсутствует |
| 1342 | 373936,08 | 1265016,17 | Картометрический метод | 2,4 | Закрепление отсутствует |
| 1343 | 373983,03 | 1265017,29 | Картометрический метод | 2,4 | Закрепление отсутствует |
| 1344 | 374004,86 | 1265024,60 | Картометрический метод | 2,4 | Закрепление отсутствует |
| 1345 | 374038,28 | 1265017,20 | Картометрический метод | 2,4 | Закрепление отсутствует |
| 1346 | 374059,62 | 1265017,80 | Картометрический метод | 2,4 | Закрепление отсутствует |
| 1347 | 374077,80 | 1265013,97 | Картометрический метод | 2,4 | Закрепление отсутствует |
| 1348 | 374106,44 | 1265014,38 | Картометрический метод | 2,4 | Закрепление отсутствует |
| 1349 | 374172,78 | 1264994,01 | Картометрический метод | 2,4 | Закрепление отсутствует |
| 1350 | 374212,00 | 1264990,48 | Картометрический метод | 2,4 | Закрепление отсутствует |
| 1351 | 374235,18 | 1264984,10 | Картометрический метод | 2,4 | Закрепление отсутствует |
| 1352 | 374320,78 | 1264987,95 | Картометрический метод | 2,4 | Закрепление отсутствует |
| 1353 | 374336,56 | 1264980,48 | Картометрический метод | 2,4 | Закрепление отсутствует |
| 1354 | 374372,83 | 1264980,60 | Картометрический метод | 2,4 | Закрепление отсутствует |
| 1355 | 374376,40 | 1264988,80 | Картометрический метод | 2,4 | Закрепление отсутствует |
| 1356 | 374427,95 | 1264994,19 | Картометрический метод | 2,4 | Закрепление отсутствует |
| 1357 | 374437,57 | 1264971,52 | Аналитический метод | 0,1 | Закрепление отсутствует |
| 1358 | 374455,31 | 1264974,88 | Картометрический метод | 2,4 | Закрепление отсутствует |
| 1359 | 374455,41 | 1264996,15 | Картометрический метод | 2,4 | Закрепление отсутствует |
| 1360 | 374538,22 | 1264994,34 | Картометрический метод | 2,4 | Закрепление отсутствует |

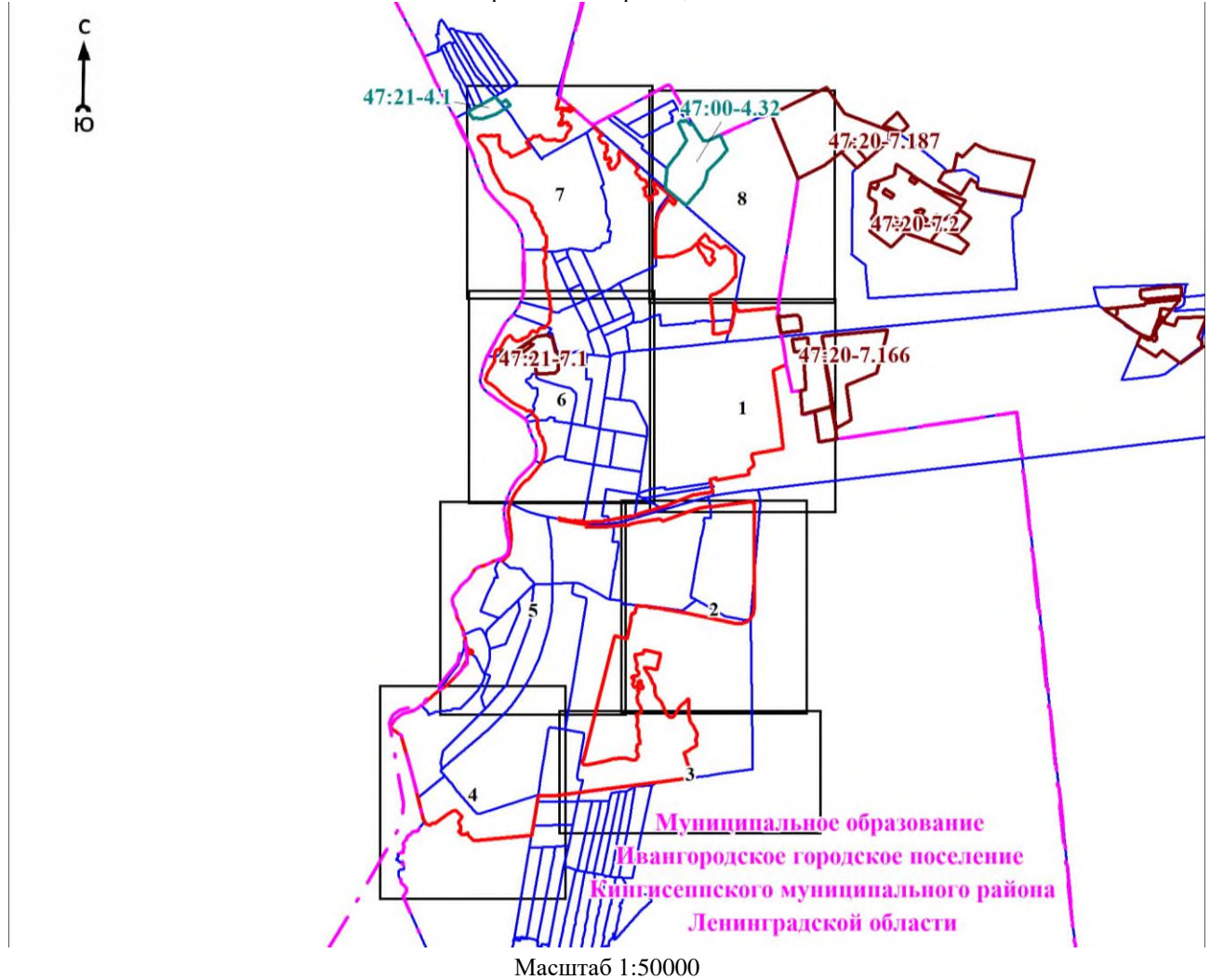
| Сведения о местоположении границ объекта | | | | | |
|---|---------------|------------|---|--|---|
| 1. Система координат МСК 47 зона 1 | | | | | |
| 2. Сведения о характерных точках границ объекта | | | | | |
| Обозначение характерных точек границ | Координаты, м | | Метод определения координат характерной точки | Средняя квадратическая погрешность положения характерной точки (Мт), м | Описание обозначения точки на местности (при наличии) |
| | X | Y | | | |
| 1361 | 374551,47 | 1264977,27 | Картометрический метод | 2,4 | Закрепление отсутствует |
| 1362 | 374582,41 | 1264970,46 | Картометрический метод | 2,4 | Закрепление отсутствует |
| 1363 | 374604,11 | 1264966,60 | Картометрический метод | 2,4 | Закрепление отсутствует |
| 1364 | 374618,49 | 1264952,29 | Картометрический метод | 2,4 | Закрепление отсутствует |
| 1365 | 374637,40 | 1264950,20 | Картометрический метод | 2,4 | Закрепление отсутствует |
| 1366 | 374678,38 | 1264919,47 | Картометрический метод | 2,4 | Закрепление отсутствует |
| 1367 | 374680,24 | 1264921,73 | Аналитический метод | 0,1 | Закрепление отсутствует |
| 1368 | 374703,28 | 1264915,09 | Аналитический метод | 0,1 | Закрепление отсутствует |
| 1369 | 374708,31 | 1264903,75 | Аналитический метод | 0,1 | Закрепление отсутствует |
| 1370 | 374712,38 | 1264899,65 | Аналитический метод | 0,1 | Закрепление отсутствует |
| 1371 | 374714,81 | 1264898,08 | Аналитический метод | 0,1 | Закрепление отсутствует |
| 1372 | 374736,98 | 1264894,57 | Картометрический метод | 2,4 | Закрепление отсутствует |
| 1373 | 374745,95 | 1264899,07 | Аналитический метод | 0,1 | Закрепление отсутствует |
| 1374 | 374783,03 | 1264868,82 | Картометрический метод | 2,4 | Закрепление отсутствует |
| 1375 | 374798,42 | 1264849,91 | Аналитический метод | 0,1 | Закрепление отсутствует |
| 1376 | 374815,47 | 1264817,84 | Аналитический метод | 0,1 | Закрепление отсутствует |
| 1377 | 374835,87 | 1264772,00 | Картометрический метод | 2,4 | Закрепление отсутствует |
| 1378 | 374845,61 | 1264741,79 | Аналитический метод | 0,1 | Закрепление отсутствует |
| 1379 | 374870,98 | 1264697,44 | Аналитический метод | 0,1 | Закрепление отсутствует |
| 1380 | 374998,41 | 1264626,50 | Картометрический метод | 2,4 | Закрепление отсутствует |
| 1381 | 375060,22 | 1264608,33 | Картометрический метод | 2,4 | Закрепление отсутствует |
| 1382 | 375116,12 | 1264598,79 | Картометрический метод | 2,4 | Закрепление отсутствует |
| 1383 | 375171,12 | 1264576,51 | Картометрический метод | 2,4 | Закрепление отсутствует |
| 1384 | 375229,75 | 1264525,61 | Картометрический метод | 2,4 | Закрепление отсутствует |
| 1385 | 375248,22 | 1264521,05 | Картометрический метод | 2,4 | Закрепление отсутствует |
| 1386 | 375249,27 | 1264530,06 | Картометрический метод | 2,4 | Закрепление отсутствует |
| 1387 | 375256,08 | 1264528,02 | Картометрический метод | 2,4 | Закрепление отсутствует |
| 1388 | 375262,83 | 1264571,32 | Картометрический метод | 2,4 | Закрепление отсутствует |
| 1389 | 375254,81 | 1264574,55 | Картометрический метод | 2,4 | Закрепление отсутствует |
| 1390 | 375254,44 | 1264574,31 | Картометрический метод | 2,4 | Закрепление отсутствует |
| 1391 | 375258,27 | 1264607,14 | Картометрический метод | 2,4 | Закрепление отсутствует |
| 1392 | 375260,91 | 1264614,48 | Картометрический метод | 2,4 | Закрепление отсутствует |
| 1393 | 375259,21 | 1264615,24 | Картометрический метод | 2,4 | Закрепление отсутствует |
| 1394 | 375254,09 | 1264617,57 | Аналитический метод | 0,3 | Закрепление отсутствует |
| 1395 | 375258,02 | 1264650,49 | Картометрический метод | 2,4 | Закрепление отсутствует |
| 1396 | 375260,05 | 1264670,98 | Картометрический метод | 2,4 | Закрепление отсутствует |
| 1397 | 375193,89 | 1264674,16 | Картометрический метод | 2,4 | Закрепление отсутствует |
| 1398 | 375190,71 | 1264668,30 | Аналитический метод | 0,1 | Закрепление отсутствует |
| 1399 | 375155,21 | 1264687,64 | Аналитический метод | 0,1 | Закрепление отсутствует |
| 1400 | 375143,05 | 1264706,64 | Аналитический метод | 0,1 | Закрепление отсутствует |
| 1401 | 375135,48 | 1264726,94 | Картометрический метод | 2,4 | Закрепление отсутствует |
| 1402 | 375127,35 | 1264739,89 | Аналитический метод | 0,1 | Закрепление отсутствует |
| 1403 | 375102,32 | 1264753,39 | Аналитический метод | 0,1 | Закрепление отсутствует |
| 1404 | 375123,20 | 1264799,15 | Картометрический метод | 2,4 | Закрепление отсутствует |
| 1405 | 375131,16 | 1264816,61 | Аналитический метод | 0,1 | Закрепление отсутствует |
| 1406 | 375153,69 | 1264859,71 | Аналитический метод | 0,1 | Закрепление отсутствует |
| 1407 | 375164,73 | 1264880,84 | Картометрический метод | 2,4 | Закрепление отсутствует |
| 1408 | 375171,24 | 1264892,16 | Картометрический метод | 2,4 | Закрепление отсутствует |
| 1409 | 375209,29 | 1264864,52 | Картометрический метод | 2,4 | Закрепление отсутствует |
| 1410 | 375219,34 | 1264876,31 | Картометрический метод | 2,4 | Закрепление отсутствует |
| 1411 | 375226,61 | 1264883,47 | Картометрический метод | 2,4 | Закрепление отсутствует |
| 1412 | 375225,10 | 1264885,78 | Картометрический метод | 2,4 | Закрепление отсутствует |
| 1413 | 375224,15 | 1264889,71 | Картометрический метод | 2,4 | Закрепление отсутствует |
| 1414 | 375224,56 | 1264892,37 | Картометрический метод | 2,4 | Закрепление отсутствует |
| 1415 | 375226,06 | 1264895,03 | Картометрический метод | 2,4 | Закрепление отсутствует |
| 1416 | 375230,48 | 1264899,21 | Картометрический метод | 2,4 | Закрепление отсутствует |
| 1417 | 375244,35 | 1264909,03 | Картометрический метод | 2,4 | Закрепление отсутствует |
| 1418 | 375247,20 | 1264911,95 | Картометрический метод | 2,4 | Закрепление отсутствует |
| 1419 | 375248,89 | 1264914,81 | Картометрический метод | 2,4 | Закрепление отсутствует |
| 1420 | 375249,51 | 1264917,65 | Картометрический метод | 2,4 | Закрепление отсутствует |

| Сведения о местоположении границ объекта | | | | | |
|---|---------------|------------|--|--|---|
| 1. Система координат МСК 47 зона 1 | | | | | |
| 2. Сведения о характерных точках границ объекта | | | | | |
| Обозначение характерных точек границ | Координаты, м | | Метод определения координат характерной точки | Средняя квадратическая погрешность положения характерной точки (Мт), м | Описание обозначения точки на местности (при наличии) |
| | X | Y | | | |
| 1421 | 375249,34 | 1264921,08 | Картометрический метод | 2,4 | Закрепление отсутствует |
| 1422 | 375245,50 | 1264934,92 | Картометрический метод | 2,4 | Закрепление отсутствует |
| 1423 | 375245,00 | 1264937,97 | Картометрический метод | 2,4 | Закрепление отсутствует |
| 1424 | 375244,98 | 1264940,64 | Картометрический метод | 2,4 | Закрепление отсутствует |
| 1425 | 375245,38 | 1264942,81 | Картометрический метод | 2,4 | Закрепление отсутствует |
| 1426 | 375246,26 | 1264945,06 | Картометрический метод | 2,4 | Закрепление отсутствует |
| 1427 | 375251,90 | 1264954,80 | Картометрический метод | 2,4 | Закрепление отсутствует |
| 1428 | 375252,58 | 1264957,19 | Картометрический метод | 2,4 | Закрепление отсутствует |
| 1429 | 375252,81 | 1264960,43 | Картометрический метод | 2,4 | Закрепление отсутствует |
| 1430 | 375252,56 | 1264963,27 | Картометрический метод | 2,4 | Закрепление отсутствует |
| 1431 | 375251,61 | 1264966,05 | Картометрический метод | 2,4 | Закрепление отсутствует |
| 1432 | 375249,61 | 1264969,52 | Картометрический метод | 2,4 | Закрепление отсутствует |
| 1433 | 375247,31 | 1264972,41 | Картометрический метод | 2,4 | Закрепление отсутствует |
| 1434 | 375243,47 | 1264974,89 | Картометрический метод | 2,4 | Закрепление отсутствует |
| 1435 | 375232,76 | 1264979,28 | Картометрический метод | 2,4 | Закрепление отсутствует |
| 1436 | 375230,43 | 1264980,88 | Картометрический метод | 2,4 | Закрепление отсутствует |
| 1437 | 375228,60 | 1264982,85 | Картометрический метод | 2,4 | Закрепление отсутствует |
| 1438 | 375225,98 | 1264986,77 | Картометрический метод | 2,4 | Закрепление отсутствует |
| 1439 | 375222,32 | 1264993,52 | Картометрический метод | 2,4 | Закрепление отсутствует |
| 1440 | 375220,63 | 1264997,98 | Картометрический метод | 2,4 | Закрепление отсутствует |
| 1441 | 375219,46 | 1265002,80 | Картометрический метод | 2,4 | Закрепление отсутствует |
| 1442 | 375218,68 | 1265009,94 | Картометрический метод | 2,4 | Закрепление отсутствует |
| 1443 | 375218,79 | 1265018,12 | Картометрический метод | 2,4 | Закрепление отсутствует |
| 1444 | 375219,63 | 1265026,79 | Картометрический метод | 2,4 | Закрепление отсутствует |
| 1445 | 375222,93 | 1265051,24 | Картометрический метод | 2,4 | Закрепление отсутствует |
| 1446 | 375223,40 | 1265058,62 | Картометрический метод | 2,4 | Закрепление отсутствует |
| 1447 | 375223,27 | 1265065,09 | Картометрический метод | 2,4 | Закрепление отсутствует |
| 1448 | 375222,46 | 1265071,49 | Картометрический метод | 2,4 | Закрепление отсутствует |
| 1449 | 375220,92 | 1265077,29 | Картометрический метод | 2,4 | Закрепление отсутствует |
| 1450 | 375219,32 | 1265081,16 | Картометрический метод | 2,4 | Закрепление отсутствует |
| 1451 | 375215,13 | 1265089,07 | Картометрический метод | 2,4 | Закрепление отсутствует |
| 1452 | 375213,81 | 1265092,49 | Картометрический метод | 2,4 | Закрепление отсутствует |
| 1453 | 375212,98 | 1265096,89 | Картометрический метод | 2,4 | Закрепление отсутствует |
| 1454 | 375212,75 | 1265101,85 | Картометрический метод | 2,4 | Закрепление отсутствует |
| 1455 | 375213,53 | 1265109,96 | Картометрический метод | 2,4 | Закрепление отсутствует |
| 1456 | 375215,56 | 1265118,91 | Картометрический метод | 2,4 | Закрепление отсутствует |
| 1457 | 375218,22 | 1265126,12 | Картометрический метод | 2,4 | Закрепление отсутствует |
| 1458 | 375221,59 | 1265132,00 | Картометрический метод | 2,4 | Закрепление отсутствует |
| 1459 | 375223,97 | 1265135,06 | Картометрический метод | 2,4 | Закрепление отсутствует |
| 1460 | 375226,08 | 1265137,15 | Картометрический метод | 2,4 | Закрепление отсутствует |
| 1461 | 375228,78 | 1265139,13 | Картометрический метод | 2,4 | Закрепление отсутствует |
| 1462 | 375231,95 | 1265140,86 | Картометрический метод | 2,4 | Закрепление отсутствует |
| 1463 | 375238,51 | 1265143,32 | Картометрический метод | 2,4 | Закрепление отсутствует |
| 1464 | 375255,48 | 1265148,02 | Картометрический метод | 2,4 | Закрепление отсутствует |
| 1465 | 375259,78 | 1265149,74 | Картометрический метод | 2,4 | Закрепление отсутствует |
| 1466 | 375263,38 | 1265151,70 | Картометрический метод | 2,4 | Закрепление отсутствует |
| 1467 | 375270,50 | 1265157,22 | Картометрический метод | 2,4 | Закрепление отсутствует |
| 1468 | 375285,43 | 1265171,67 | Картометрический метод | 2,4 | Закрепление отсутствует |
| 1469 | 375289,22 | 1265174,64 | Картометрический метод | 2,4 | Закрепление отсутствует |
| 1470 | 375292,88 | 1265176,91 | Картометрический метод | 2,4 | Закрепление отсутствует |
| 1471 | 375298,28 | 1265179,23 | Картометрический метод | 2,4 | Закрепление отсутствует |
| 1472 | 375304,79 | 1265181,32 | Картометрический метод | 2,4 | Закрепление отсутствует |
| 1473 | 375308,64 | 1265181,93 | Картометрический метод | 2,4 | Закрепление отсутствует |
| 1474 | 375314,08 | 1265181,94 | Картометрический метод | 2,4 | Закрепление отсутствует |
| 1475 | 375316,95 | 1265181,33 | Картометрический метод | 2,4 | Закрепление отсутствует |
| 1476 | 375319,18 | 1265179,96 | Картометрический метод | 2,4 | Закрепление отсутствует |
| 1477 | 375321,48 | 1265177,42 | Картометрический метод | 2,4 | Закрепление отсутствует |
| 1478 | 375323,54 | 1265173,95 | Картометрический метод | 2,4 | Закрепление отсутствует |
| 1479 | 375324,29 | 1265172,14 | Картометрический метод | 2,4 | Закрепление отсутствует |
| 1480 | 375324,57 | 1265170,24 | Картометрический метод | 2,4 | Закрепление отсутствует |

| Сведения о местоположении границ объекта | | | | | |
|---|---------------|------------|--|--|---|
| 1. Система координат МСК 47 зона 1 | | | | | |
| 2. Сведения о характерных точках границ объекта | | | | | |
| Обозначение характерных точек границ | Координаты, м | | Метод определения координат характерной точки | Средняя квадратическая погрешность положения характерной точки (Мт), м | Описание обозначения точки на местности (при наличии) |
| | X | Y | | | |
| 1481 | 375324,11 | 1265161,54 | Картометрический метод | 2,4 | Закрепление отсутствует |
| 1482 | 375324,42 | 1265160,24 | Картометрический метод | 2,4 | Закрепление отсутствует |
| 1483 | 375325,05 | 1265159,39 | Картометрический метод | 2,4 | Закрепление отсутствует |
| 1484 | 375326,15 | 1265158,93 | Картометрический метод | 2,4 | Закрепление отсутствует |
| 1485 | 375327,74 | 1265158,96 | Картометрический метод | 2,4 | Закрепление отсутствует |
| 1486 | 375335,97 | 1265161,27 | Картометрический метод | 2,4 | Закрепление отсутствует |
| 1487 | 375339,50 | 1265161,51 | Картометрический метод | 2,4 | Закрепление отсутствует |
| 1488 | 375342,00 | 1265160,60 | Картометрический метод | 2,4 | Закрепление отсутствует |
| 1489 | 375344,26 | 1265159,23 | Картометрический метод | 2,4 | Закрепление отсутствует |
| 1490 | 375345,31 | 1265157,98 | Картометрический метод | 2,4 | Закрепление отсутствует |
| 1491 | 375345,85 | 1265156,26 | Картометрический метод | 2,4 | Закрепление отсутствует |
| 1492 | 375345,78 | 1265152,82 | Картометрический метод | 2,4 | Закрепление отсутствует |
| 1493 | 375344,60 | 1265147,05 | Картометрический метод | 2,4 | Закрепление отсутствует |
| 1494 | 375341,12 | 1265138,85 | Картометрический метод | 2,4 | Закрепление отсутствует |
| 1495 | 375338,02 | 1265133,89 | Картометрический метод | 2,4 | Закрепление отсутствует |
| 1496 | 375331,81 | 1265126,19 | Картометрический метод | 2,4 | Закрепление отсутствует |
| 1497 | 375327,16 | 1265119,26 | Картометрический метод | 2,4 | Закрепление отсутствует |
| 1498 | 375325,96 | 1265116,36 | Картометрический метод | 2,4 | Закрепление отсутствует |
| 1499 | 375324,07 | 1265109,32 | Картометрический метод | 2,4 | Закрепление отсутствует |
| 1500 | 375323,63 | 1265104,92 | Картометрический метод | 2,4 | Закрепление отсутствует |
| 1501 | 375323,91 | 1265102,79 | Картометрический метод | 2,4 | Закрепление отсутствует |
| 1502 | 375324,82 | 1265099,94 | Картометрический метод | 2,4 | Закрепление отсутствует |
| 1503 | 375325,66 | 1265098,25 | Картометрический метод | 2,4 | Закрепление отсутствует |
| 1504 | 375326,63 | 1265097,22 | Картометрический метод | 2,4 | Закрепление отсутствует |
| 1505 | 375329,39 | 1265096,44 | Картометрический метод | 2,4 | Закрепление отсутствует |
| 1506 | 375334,29 | 1265096,67 | Картометрический метод | 2,4 | Закрепление отсутствует |
| 1507 | 375337,84 | 1265097,96 | Картометрический метод | 2,4 | Закрепление отсутствует |
| 1508 | 375341,91 | 1265100,47 | Картометрический метод | 2,4 | Закрепление отсутствует |
| 1509 | 375346,91 | 1265104,26 | Картометрический метод | 2,4 | Закрепление отсутствует |
| 1510 | 375348,90 | 1265106,32 | Картометрический метод | 2,4 | Закрепление отсутствует |
| 1511 | 375351,03 | 1265109,38 | Картометрический метод | 2,4 | Закрепление отсутствует |
| 1512 | 375355,34 | 1265116,78 | Картометрический метод | 2,4 | Закрепление отсутствует |
| 1513 | 375357,42 | 1265119,56 | Картометрический метод | 2,4 | Закрепление отсутствует |
| 1514 | 375359,54 | 1265121,37 | Картометрический метод | 2,4 | Закрепление отсутствует |
| 1515 | 375361,80 | 1265122,26 | Картометрический метод | 2,4 | Закрепление отсутствует |
| 1516 | 375365,67 | 1265122,16 | Картометрический метод | 2,4 | Закрепление отсутствует |
| 1517 | 375375,15 | 1265119,82 | Картометрический метод | 2,4 | Закрепление отсутствует |
| 1518 | 375377,58 | 1265119,70 | Картометрический метод | 2,4 | Закрепление отсутствует |
| 1519 | 375380,02 | 1265120,11 | Картометрический метод | 2,4 | Закрепление отсутствует |
| 1520 | 375380,39 | 1265119,70 | Картометрический метод | 2,4 | Закрепление отсутствует |
| 1521 | 375381,26 | 1265120,48 | Картометрический метод | 2,4 | Закрепление отсутствует |
| 1522 | 375390,57 | 1265124,37 | Картометрический метод | 2,4 | Закрепление отсутствует |
| 1523 | 375393,36 | 1265125,12 | Картометрический метод | 2,4 | Закрепление отсутствует |
| 1524 | 375395,63 | 1265125,13 | Картометрический метод | 2,4 | Закрепление отсутствует |
| 1525 | 375397,28 | 1265124,58 | Картометрический метод | 2,4 | Закрепление отсутствует |
| 1526 | 375398,60 | 1265123,48 | Картометрический метод | 2,4 | Закрепление отсутствует |
| 1527 | 375402,65 | 1265117,12 | Картометрический метод | 2,4 | Закрепление отсутствует |
| 1528 | 375404,63 | 1265115,12 | Картометрический метод | 2,4 | Закрепление отсутствует |
| 1529 | 375408,66 | 1265113,89 | Картометрический метод | 2,4 | Закрепление отсутствует |
| 1530 | 375412,80 | 1265114,03 | Картометрический метод | 2,4 | Закрепление отсутствует |
| 1531 | 375414,81 | 1265114,87 | Картометрический метод | 2,4 | Закрепление отсутствует |
| 1532 | 375416,95 | 1265116,35 | Картометрический метод | 2,4 | Закрепление отсутствует |
| 1533 | 375422,22 | 1265121,72 | Картометрический метод | 2,4 | Закрепление отсутствует |
| 1534 | 375424,41 | 1265124,92 | Картометрический метод | 2,4 | Закрепление отсутствует |
| 1535 | 375427,03 | 1265129,71 | Картометрический метод | 2,4 | Закрепление отсутствует |
| 1536 | 375428,42 | 1265133,70 | Картометрический метод | 2,4 | Закрепление отсутствует |
| 1537 | 375428,96 | 1265139,50 | Картометрический метод | 2,4 | Закрепление отсутствует |
| 1538 | 375428,39 | 1265146,78 | Картометрический метод | 2,4 | Закрепление отсутствует |
| 1539 | 375426,96 | 1265154,71 | Картометрический метод | 2,4 | Закрепление отсутствует |
| 1540 | 375422,77 | 1265173,14 | Картометрический метод | 2,4 | Закрепление отсутствует |

План границ объекта

Обзорная схема границ объекта



Используемые условные знаки и обозначения:

| | |
|--|---|
| | - характерная точка границы объекта |
| | - граница объекта |
| | - граница кадастрового квартала |
| | - граница муниципального образования |
| | - граница населённого пункта, имеющаяся в Едином государственном реестре недвижимости, сведения о которой достаточны для определения её местоположения |
| | - существующие границы земельного участка, имеющиеся в Едином государственном реестре недвижимости, сведения о которых достаточны для определения их местоположения |
| | - обозначение земельного участка, сведения о котором содержатся в Едином государственном реестре недвижимости |
| | - номер кадастрового квартала |
| | - реестровый номер границы территориальной зоны, сведения о которой содержатся в Едином государственном реестре недвижимости |
| | - реестровый номер границы населенного пункта, сведения о котором содержатся в Едином государственном реестре недвижимости |
| | - область и номер выносного листа |

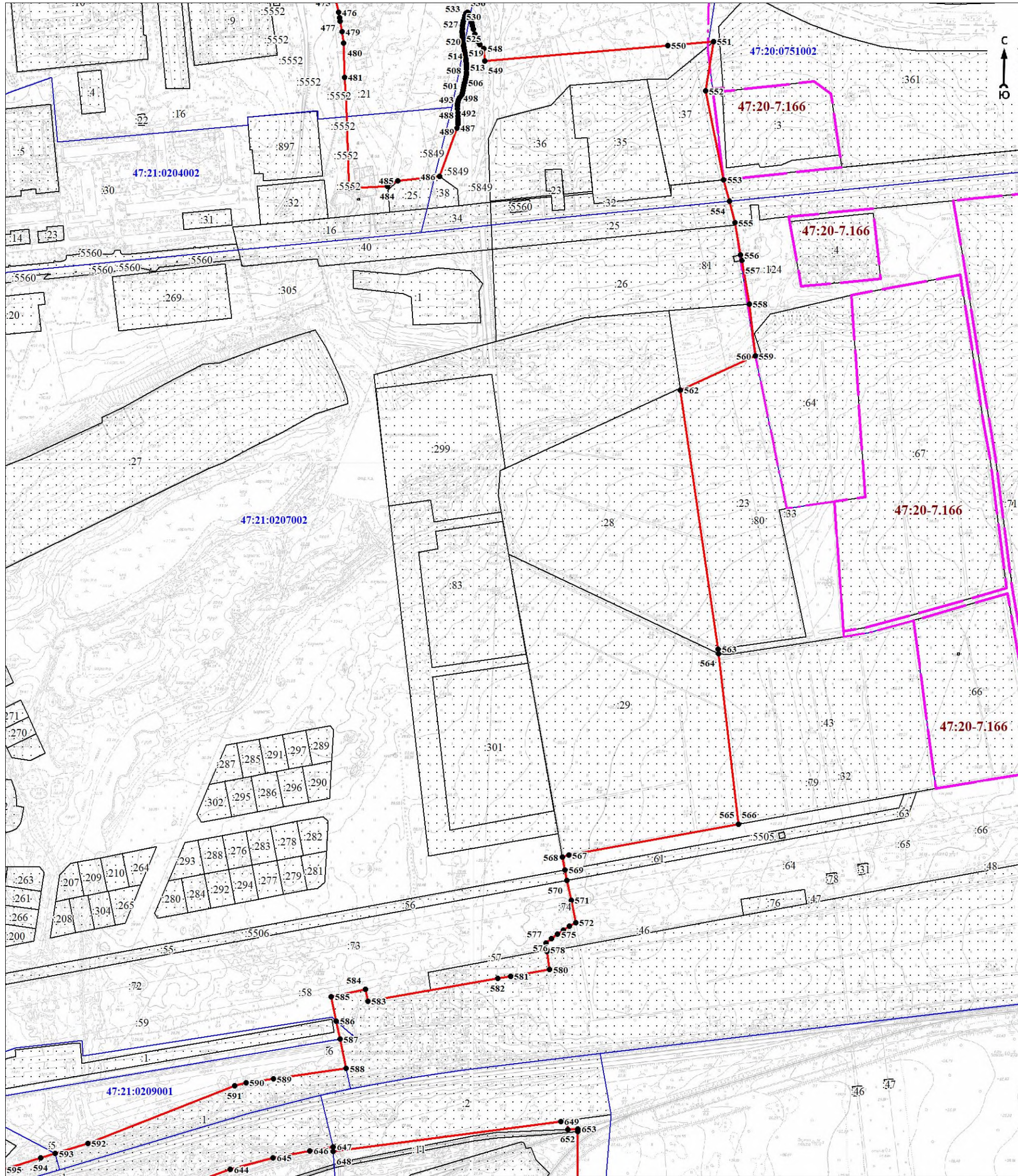
Подпись _____

Дата « ____ » _____ 20 г.

Место для оттиска печати (при наличии) лица, составившего описание местоположения границ объекта

План границ объекта

Выносной лист № 1



Масштаб 1:5000

Используемые условные знаки и обозначения:

Условные обозначения представлены на обзорной схеме

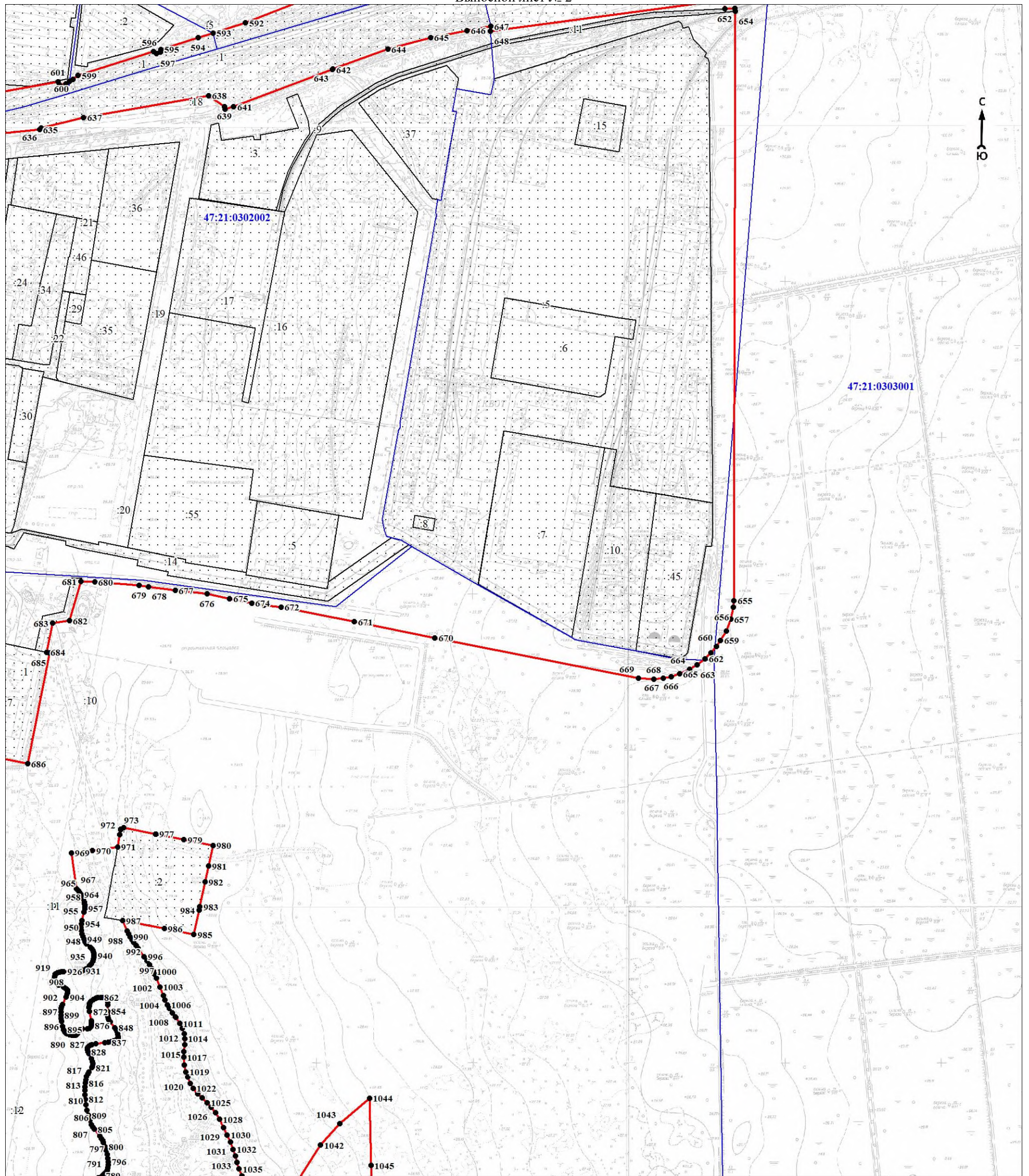
Подпись _____

Дата « ____ » _____ 20 г.

Место для оттиска печати (при наличии) лица, составившего описание местоположения границ объекта

План границ объекта

Выносной лист № 2



Масштаб 1:5000

Используемые условные знаки и обозначения:

Условные обозначения представлены на обзорной схеме

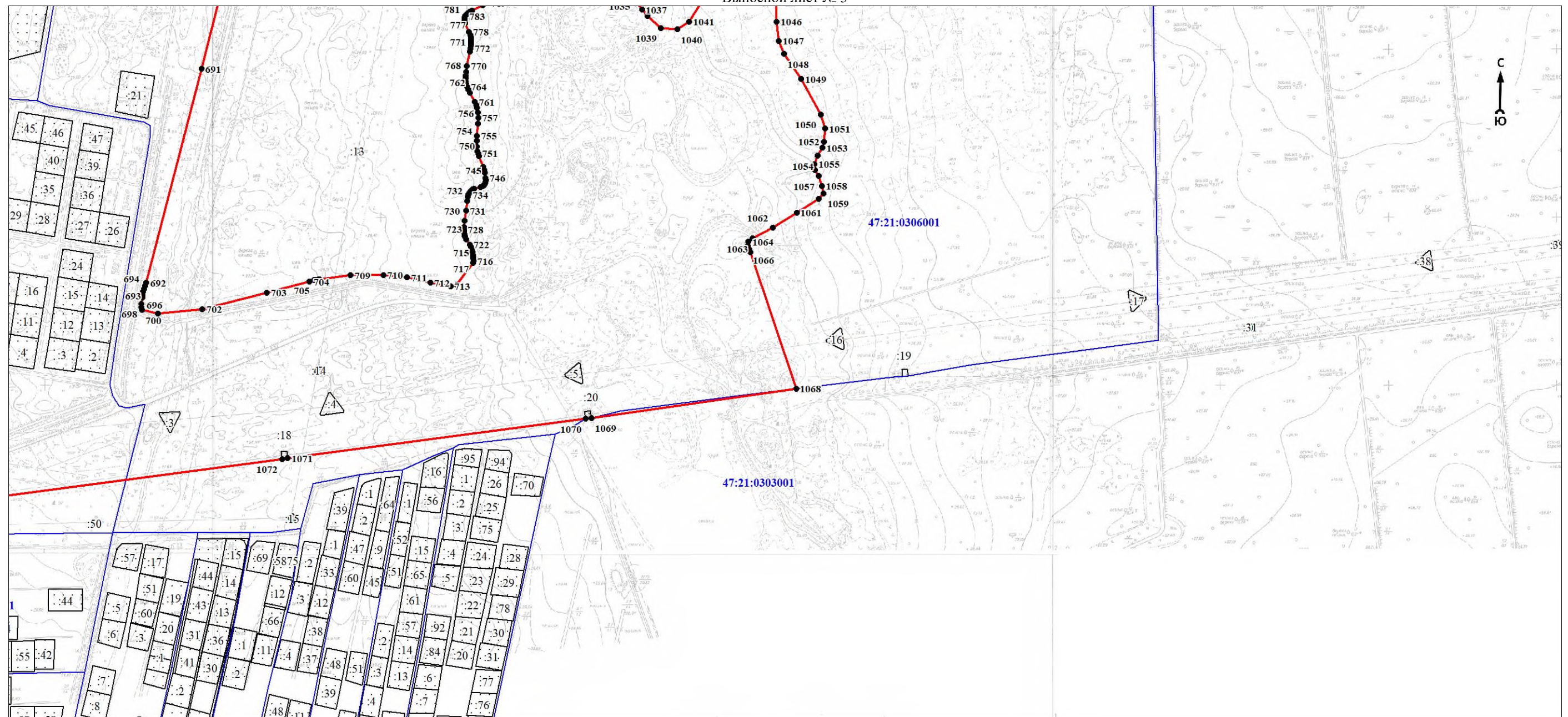
Подпись _____

Дата « ____ » _____ 20 г.

Место для оттиска печати (при наличии) лица, составившего описание местоположения границ объекта

План границ объекта

Выносной лист № 3



Масштаб 1:5000

Используемые условные знаки и обозначения:

Условные обозначения представлены на обзорной схеме

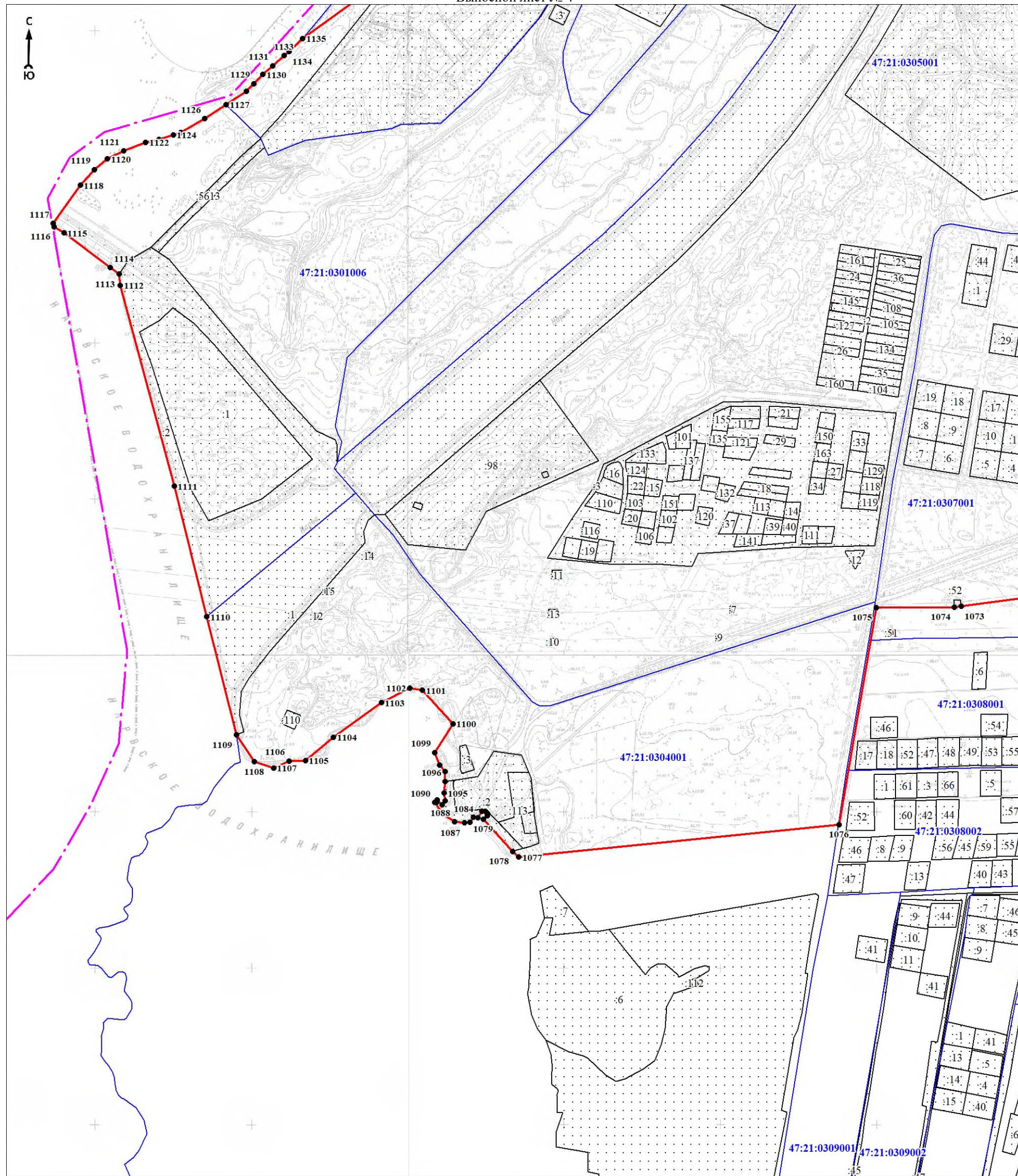
Подпись _____

Дата « ____ » _____ 20 г.

Место для оттиска печати (при наличии) лица, составившего описание местоположения границ объекта

План границ объекта

Выносной лист № 4



Масштаб 1:5000

Используемые условные знаки и обозначения:

Условные обозначения представлены на обзорной схеме

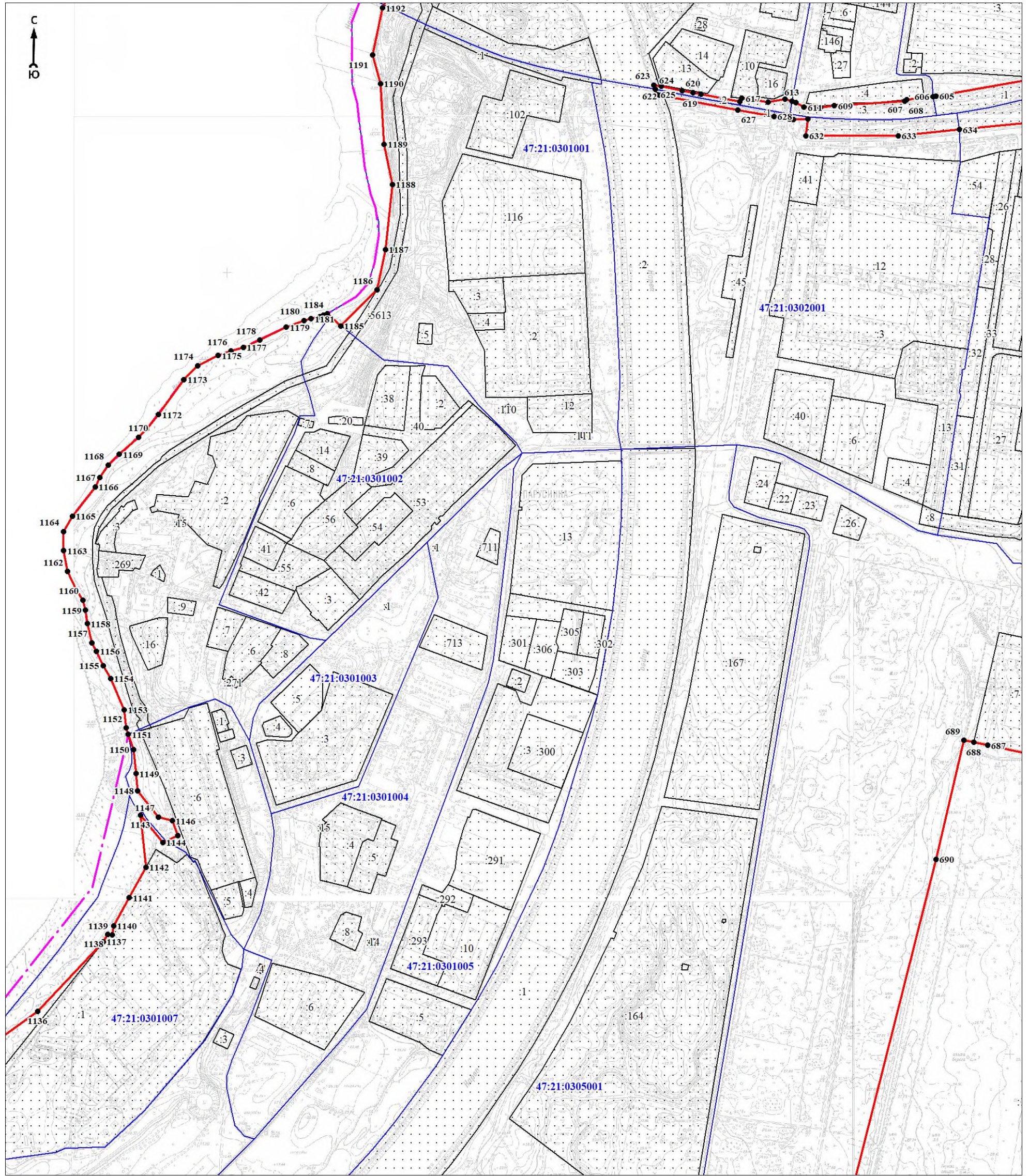
Подпись _____

Дата « ____ » _____ 20 г.

Место для оттиска печати (при наличии) лица, составившего описание местоположения границ объекта

План границ объекта

Выносной лист № 5



Масштаб 1:5000

Используемые условные знаки и обозначения:

Условные обозначения представлены на обзорной схеме

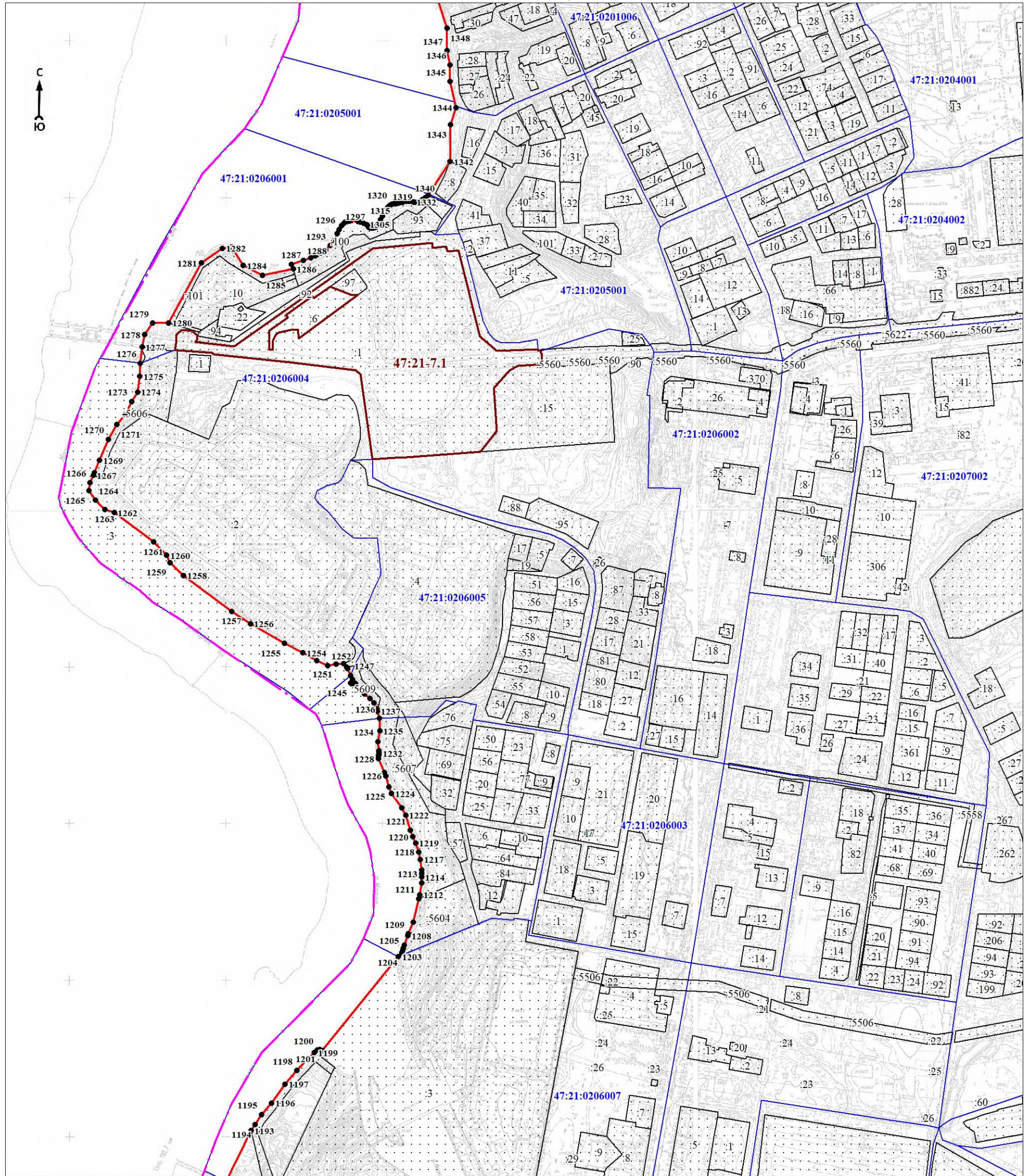
Подпись _____

Дата « ____ » _____ 20 г.

Место для оттиска печати (при наличии) лица, составившего описание местоположения границ объекта

План границ объекта

Выносной лист № 6



Масштаб 1:5000

Используемые условные знаки и обозначения:

Условные обозначения представлены на обзорной схеме

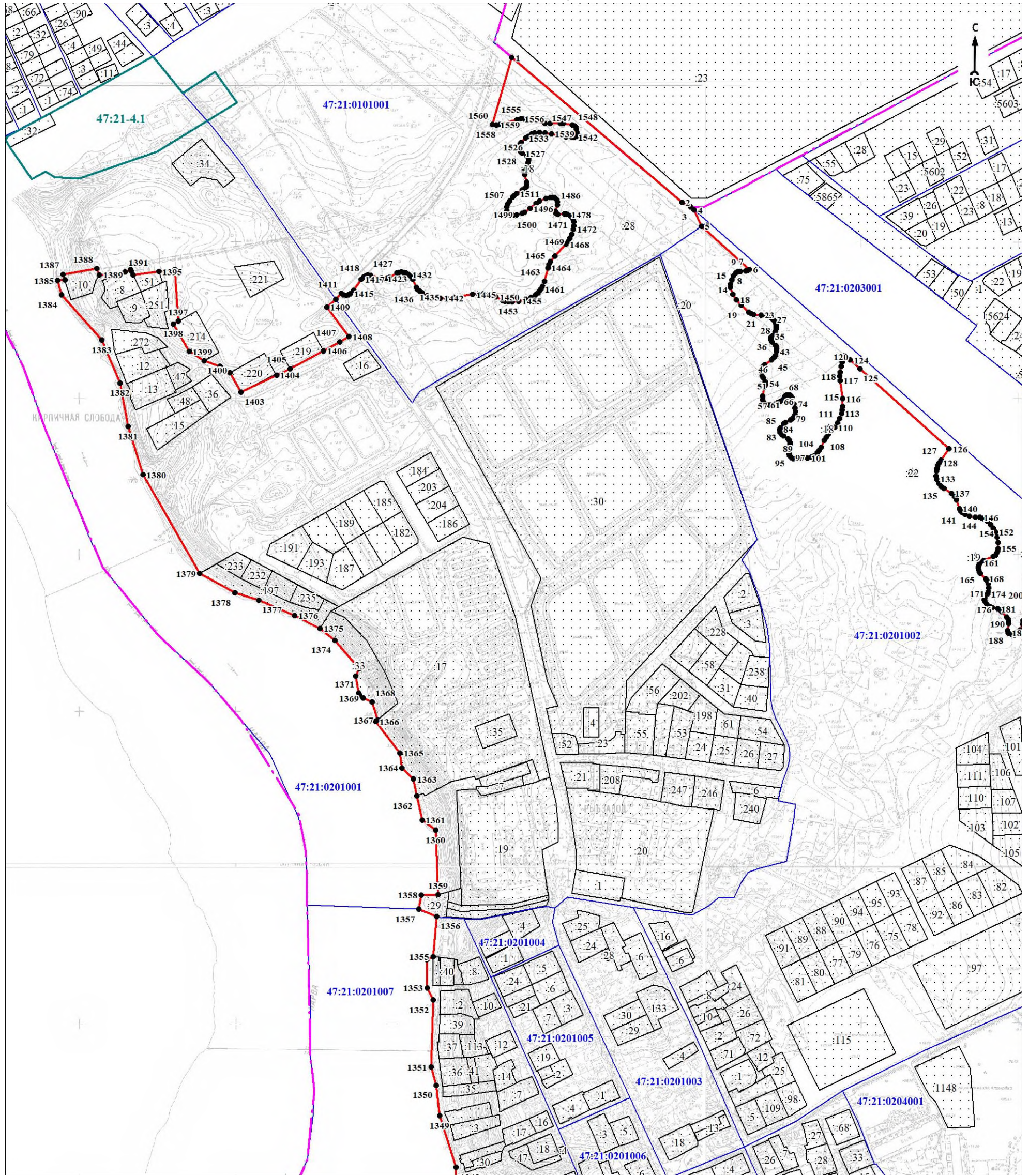
Подпись _____

Дата « ____ » _____ 20 г.

Место для оттиска печати (при наличии) лица, составившего описание местоположения границ объекта

План границ объекта

Выносной лист № 7



Масштаб 1:5000

Используемые условные знаки и обозначения:

Условные обозначения представлены на обзорной схеме

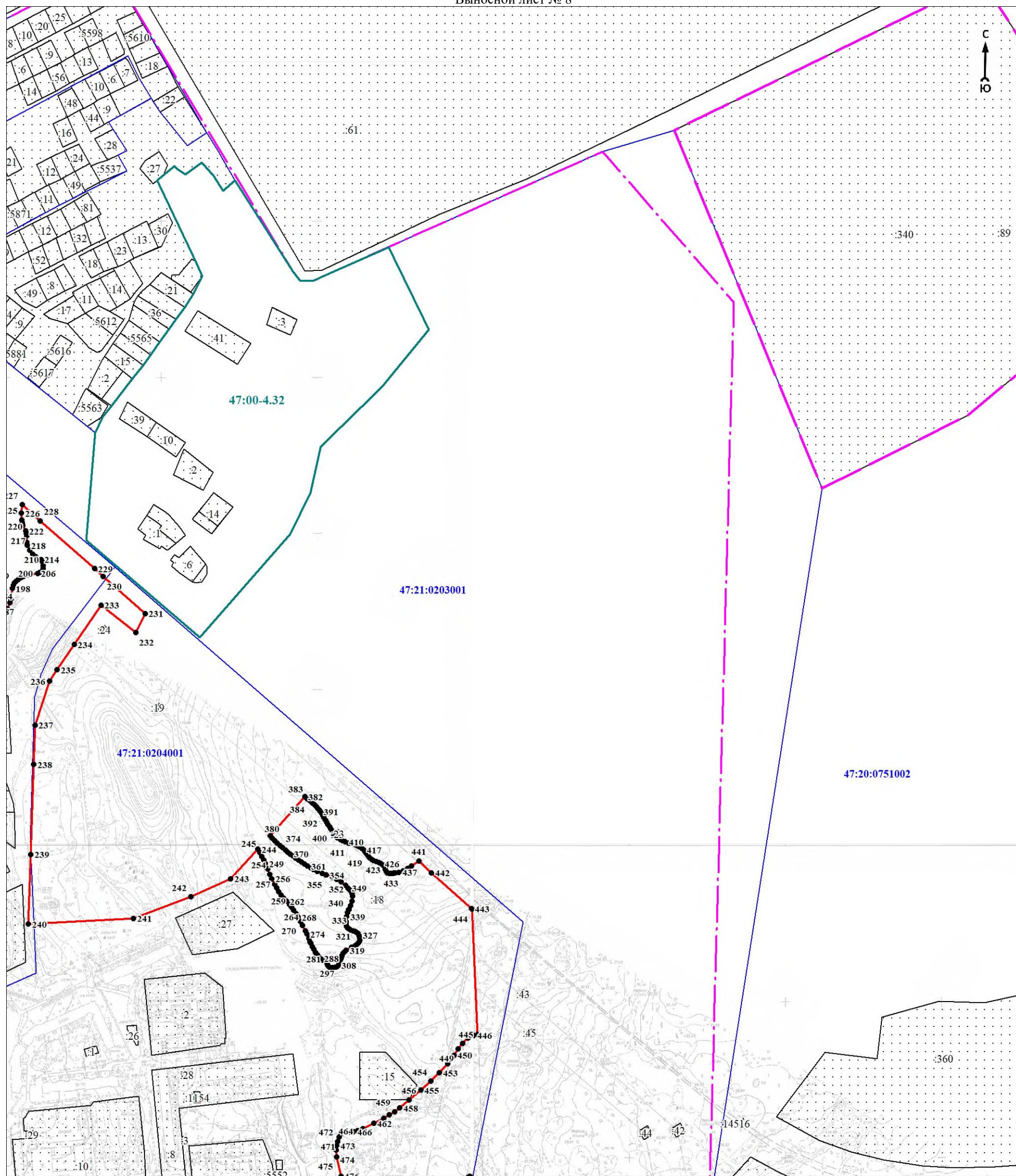
Подпись _____

Дата « ____ » _____ 20 г.

Место для оттиска печати (при наличии) лица, составившего описание местоположения границ объекта

План границ объекта

Выносной лист № 8



Масштаб 1:5000

Используемые условные знаки и обозначения:

Условные обозначения представлены на обзорной схеме

Подпись _____

Дата « ____ » _____ 20 г.

Место для оттиска печати (при наличии) лица, составившего описание местоположения границ объекта

ГРАФИЧЕСКОЕ ОПИСАНИЕ

местоположения границ населенных пунктов, территориальных зон, особо охраняемых природных территорий,
зон с особыми условиями использования территории

деревня Ореховая Горка муниципального образования Ивангородское городское поселение
Кингисеппского муниципального района Ленинградской области (изменение местоположения)

(наименование объекта, местоположение границ которого описано (далее - объект)

Раздел 1

| Сведения об объекте | | |
|---------------------|---|---|
| № п/п | Характеристики объекта | Описание характеристик |
| 1 | 2 | 3 |
| 1 | Местоположение объекта | Ленинградская область, Кингисеппский муниципальный район, Ивангородское городское поселение, деревня Ореховая Горка |
| 2 | Площадь объекта ± величина погрешности определения площади ($P \pm \Delta P$), м ² | 171205 ± 3476 |
| 3 | Иные характеристики объекта | - |

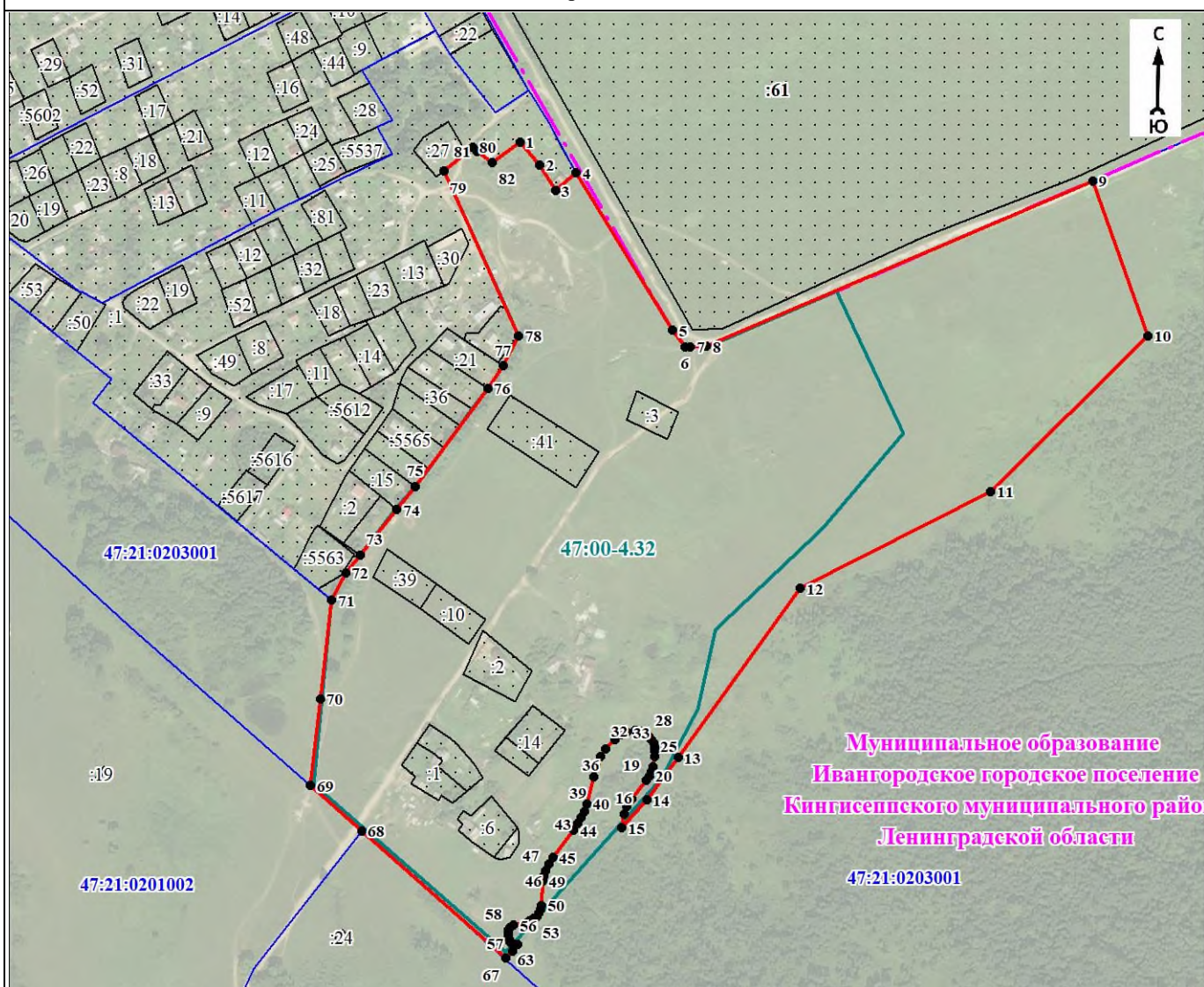
Раздел 2

| Сведения о местоположении границ объекта | | | | | |
|---|---------------|---|---|--|---|
| 1. Система координат МСК 47 зона 1 | | | | | |
| 2. Сведения о характерных точках границ объекта | | | | | |
| Обозначение характерных точек границ | Координаты, м | | Метод определения координат характерной точки | Средняя квадратическая погрешность положения характерной точки (Мт), м | Описание обозначения точки на местности (при наличии) |
| | X | Y | | | |
| 1 | 2 | 3 | 4 | 5 | 6 |
| - | - | - | - | - | - |
| 3. Сведения о характерных точках части (частей) границы объекта | | | | | |
| Обозначение характерных точек части границы | Координаты, м | | Метод определения координат характерной точки | Средняя квадратическая погрешность положения характерной точки (Мт), м | Описание обозначения точки на местности (при наличии) |
| | X | Y | | | |
| 1 | 2 | 3 | 4 | 5 | 6 |
| - | - | - | - | - | - |

Раздел 3










| Сведения о местоположении измененных (уточненных) границ объекта | | | | | | | |
|--|----------------------------|------------|---------------------------------------|------------|---|--|---|
| 1. Система координат МСК 47 зона 1 | | | | | | | |
| 2. Сведения о характерных точках границ объекта | | | | | | | |
| Обозначение характерных точек границ | Существующие координаты, м | | Измененные (уточненные) координаты, м | | Метод определения координат характерной точки | Средняя квадратическая погрешность положения характерной точки (Мт), м | Описание обозначения точки на местности (при наличии) |
| | X | Y | X | Y | | | |
| 1 | 2 | 3 | 4 | 5 | 6 | 7 | 8 |
| 1 | 375210,51 | 1266116,97 | 375351,68 | 1266002,13 | Картометрический метод | 2,4 | Закрепление отсутствует |
| 2 | - | - | 375334,63 | 1266017,16 | Картометрический метод | 2,4 | Закрепление отсутствует |
| 3 | - | - | 375315,12 | 1266028,95 | Картометрический метод | 2,4 | Закрепление отсутствует |
| 4 | - | - | 375328,54 | 1266044,33 | Картометрический метод | 2,4 | Закрепление отсутствует |
| 5 | - | - | 375210,51 | 1266116,97 | Картометрический метод | 2,4 | Закрепление отсутствует |
| 6 | 375198,09 | 1266126,51 | 375198,09 | 1266126,51 | Картометрический метод | 2,4 | Закрепление отсутствует |
| 7 | 375198,09 | 1266142,26 | 375198,09 | 1266130,22 | Картометрический метод | 2,4 | Закрепление отсутствует |
| 8 | 375205,10 | 1266159,02 | 375198,14 | 1266142,24 | Картометрический метод | 2,4 | Закрепление отсутствует |
| 9 | 375239,73 | 1266240,07 | 375322,56 | 1266432,12 | Картометрический метод | 2,4 | Закрепление отсутствует |
| 10 | 375133,29 | 1266290,28 | 375206,35 | 1266473,81 | Картометрический метод | 2,4 | Закрепление отсутствует |
| 11 | 375061,01 | 1266228,82 | 375089,37 | 1266355,70 | Картометрический метод | 2,4 | Закрепление отсутствует |
| 12 | 374985,70 | 1266149,34 | 375016,60 | 1266212,60 | Картометрический метод | 2,4 | Закрепление отсутствует |
| 13 | 374925,89 | 1266135,43 | 374889,68 | 1266120,88 | Картометрический метод | 2,4 | Закрепление отсутствует |
| 14 | 374873,89 | 1266108,55 | 374857,73 | 1266097,43 | Картометрический метод | 2,4 | Закрепление отсутствует |
| 15 | 374743,44 | 1265991,27 | 374836,77 | 1266078,78 | Картометрический метод | 2,4 | Закрепление отсутствует |
| 16 | 374869,64 | 1265847,16 | 374847,42 | 1266080,48 | Картометрический метод | 2,4 | Закрепление отсутствует |
| 17 | - | - | 374852,93 | 1266082,60 | Картометрический метод | 2,4 | Закрепление отсутствует |

План границ объекта



Масштаб 1:5000

Используемые условные знаки и обозначения:

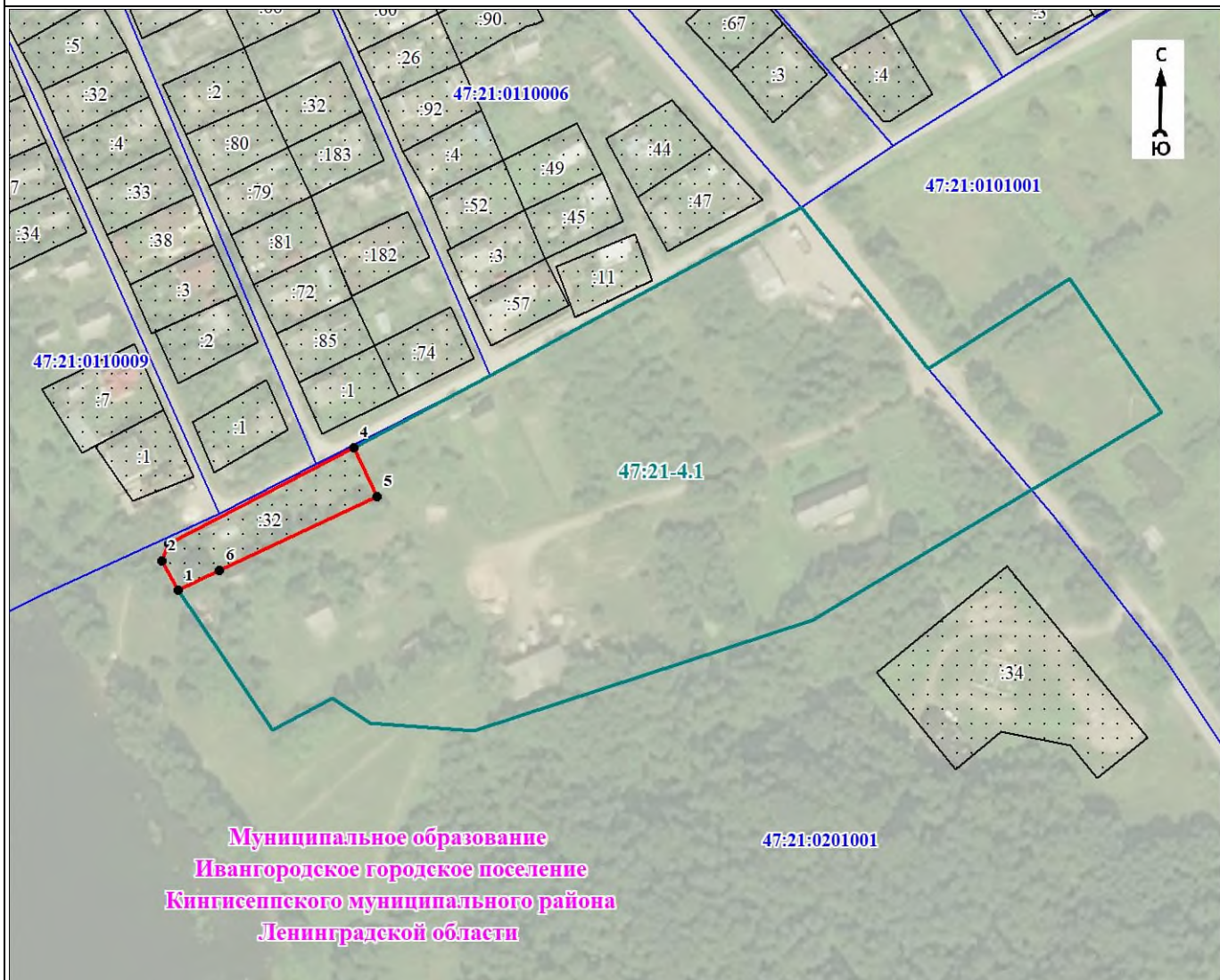
| | |
|---|---|
|  | - характерная точка границы объекта |
|  | - граница объекта |
|  | - граница кадастрового квартала |
|  | - граница населённого пункта, имеющаяся в Едином государственном реестре недвижимости, сведения о которой достаточны для определения её местоположения |
|  | - граница муниципального образования |
|  | - существующие границы земельного участка, имеющиеся в Едином государственном реестре недвижимости, сведения о которых достаточны для определения их местоположения |
|  | - обозначение земельного участка, сведения о котором содержатся в Едином государственном реестре недвижимости |
|  | - номер кадастрового квартала |
|  | - реестровый номер границы населенного пункта, сведения о котором содержатся в Едином государственном реестре недвижимости |

Подпись _____

Дата « ____ » _____ 20 г.

Место для оттиска печати (при наличии) лица, составившего описание местоположения границ объекта

План границ объекта



Масштаб 1:3000

Используемые условные знаки и обозначения:

| | |
|--|--|
| | - характеристическая точка границы объекта |
| | - граница объекта |
| | - граница кадастрового квартала |
| | - граница муниципального образования |
| | - граница населённого пункта, имеющаяся в Едином государственном реестре недвижимости. сведения о которой достаточны для определения её местоположения |
| | - существующие границы земельного участка, имеющиеся в Едином государственном реестре недвижимости сведения о которых достаточны для определения их местоположения |
| | - обозначение земельного участка, сведения о котором содержатся в Едином государственном реестре недвижимости |
| | - номер кадастрового квартала |
| | - реестровый номер границы населенного пункта, сведения о котором содержатся в Едином государственном реестре недвижимости |

Подпись _____

Дата « ____ » _____ 20__ г.

Место для оттиска печати (при наличии) лица, составившего описание местоположения границ объекта